

BEBAUUNGSPLAN NR. 22 DER STADT ITZEHOE FÜR EIN TEILGEBIET (INDUSTRIEGEBIET) AM WELLENKAMP (HINTERER REESIEK)

MASSTAB 1:1000


Zu diesem Plan gehört als Bestandteil der Text zur Planzeichnung (Anlage a)

- Zeichenerklärung:**
- Grenze des Planungsgebietes
 - vorhandene Flurstücksgrenzen
 - wegfallende Flurstücksgrenzen
 - neue (geplante) Grenzen
 - Baugrenzen die nicht überschritten werden dürfen
 - Flurgrenze
 - Gemeindegrenze
 - Höhengichtlinien
 - vorhandene Fahrbahn
 - neue Fahrbahn
 - vorhandener Bürgersteig
 - vorhandener Radfahrweg
 - neuer Bürgersteig bezim Rad- und Fußweg
 - Private Grünflächen (Vorgärten und Abpflanzungsstreifen)

Entworfen und aufgestellt nach
§§ 8,9 B.BauO vom 23.6.1960
Stadtbauamt Itzehoe, den 10. Juni 1963


 *Rudolf Baurat*
Baurat

Der Entwurf des Planes nebst Text und Begründung
hat in der Zeit vom 4. Juli 1963 bis 3. August 1963
nach vorheriger Bekanntmachung zu jedermanns
Einsicht ausgelegen.


 *Reinhold Bürgermeister*
Erster Stadtrat

Die Darstellung des gegenwärtigen Zustandes sowie
die der Festlegung der neuen Städtebaulichen
Planung werden als richtig bescheinigt.

Katasteramt Itzehoe, den 4. September 1963


 *Reg. Verm. Rat.*
Reg. Verm. Rat.

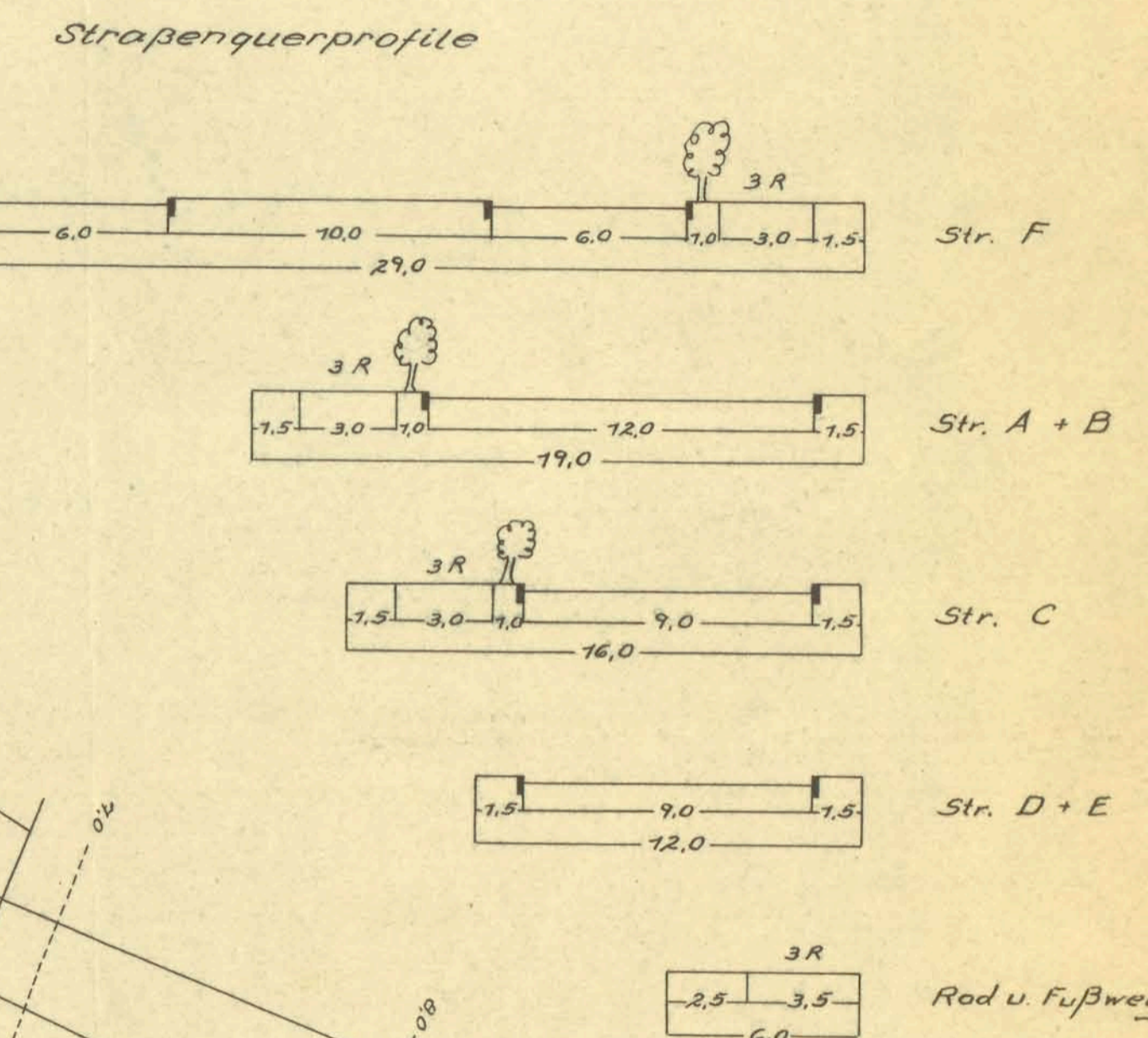
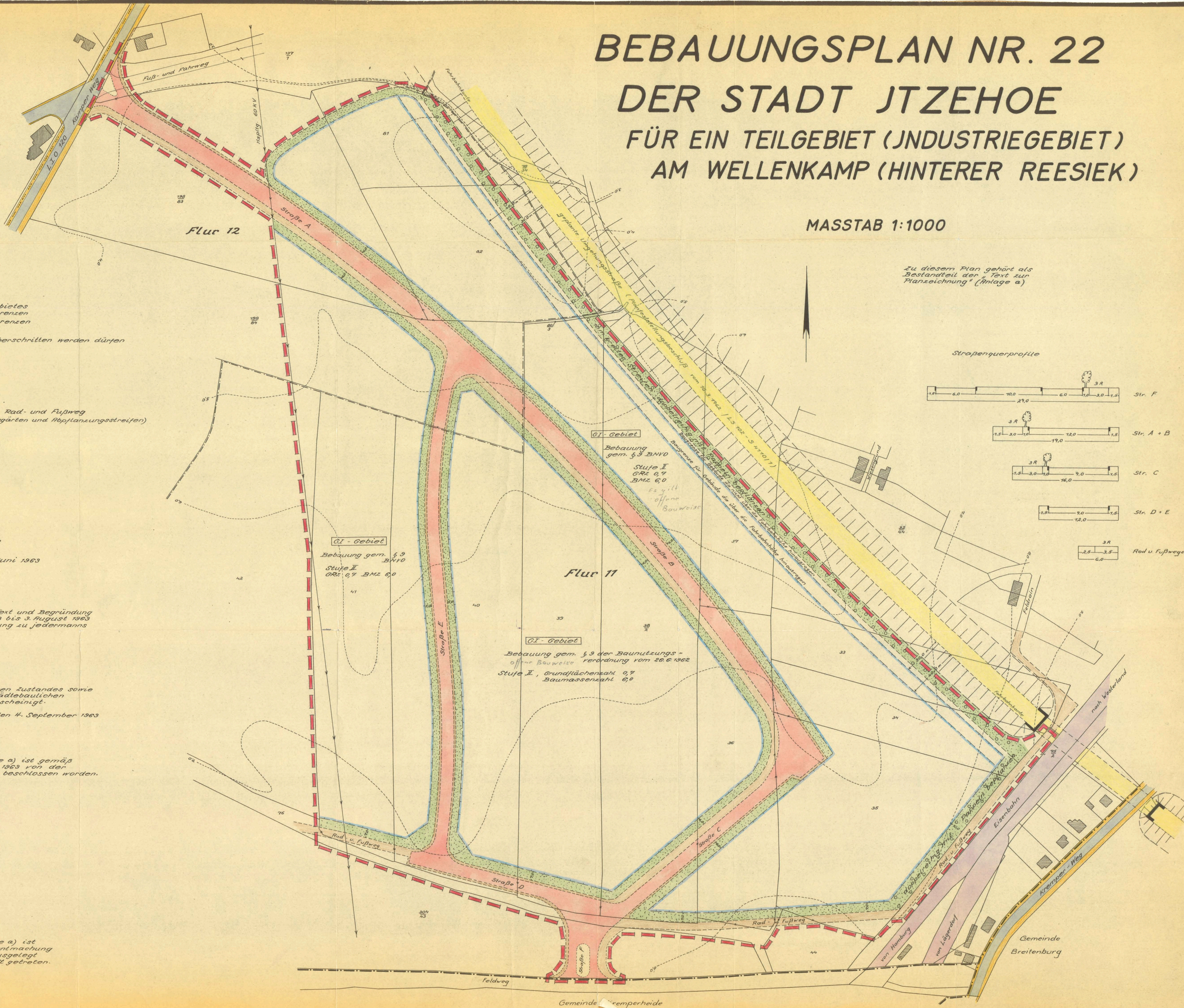
Dieser Plan nebst Text (Anlage a) ist gemäß
§ 10 B.BauG am 8. September 1963 von den
Ratsversammlung als Satzung beschlossen worden.

 *Reinhold Bürgermeister*
Erster Stadtrat

GENEHMIGT
GEMÄSS ERLAß
IX 311 C - 213/100 (14. 24. 62)
VOM 5. FEBRUAR 1964
KIEL, DEN 5. FEBRUAR 1964
Der Minister
für Arbeit, Soziales und Vertriebene
H. Müller
Minister

Dieser Plan nebst Text (Anlage a) ist
am 18. April 1964 mit Bekanntmachung
der Genehmigung öffentlich ausgelegt
und an diesem Tage in Kraft getreten.

 *Reinhold Bürgermeister*
Bürgermeister



Gemeinde Krempenheide

Gemeinde Breitenburg