












Zweite Änderung des Durchführungsplanes Nr. 6

Gebiet

zwischen Suder- und Königsberger-Allee,
Alte Landstraße und Am Lehmwohld


Maßstab 1:1000

Zeichenerklärung

-  Garagen
-  Wohngebäude mit Geschößzahl
neue Bebauung: dicke rote Umrandung
-  vorhandene Fahrbahn
-  vorhandener Bürgersteig
-  vorhandener Radfahrweg
-  Flurstücksgrenzen
-  Grundstücksgrenzen
-  wegfallende Grenzen
-  Grenze des geänderten
Durchführungsgebietes
-  neue Grenzen
-  neue Grünfläche

Aufgestellt

nach den §§ 10 u. 13 des Aufbaugesetzes
vom 21.5.1949
Stadtbauamt Itzehoe, den 14. Februar 1958



Dübny

Stadtoberbaurat/Sp

Die Festlegung der neuen städtebaulichen
Planung wird als richtig bescheinigt.
Stadtbauamt Itzehoe, den 14. Februar 1958




Dübny

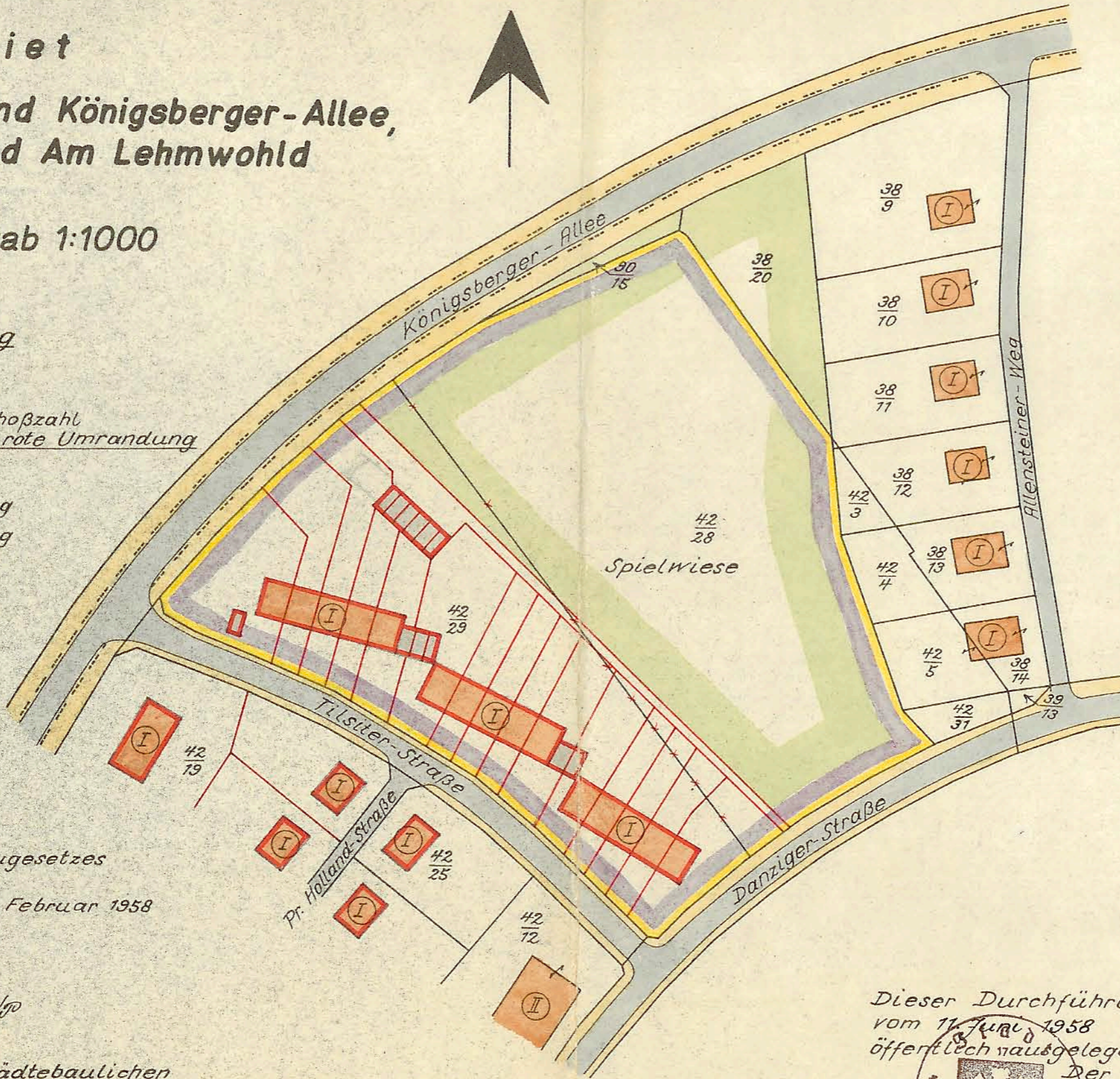
Stadtoberbaurat

Die Darstellung des gegenwärtigen
Zustandes stimmt mit der Kataster-
karte überein.

Katasteramt Itzehoe, den 20. März 1958



Linn
Regierungsvermessungsrat



Stadt Itzehoe Tegelhorn-West

Dieser Durchführungsplan
ist durch Beschluß der
Ratsversammlung vom 21.3.58
angenommen worden.

Der Magistrat
Wulff
Bürgermeister

GENEHMIGT

GEMÄSS ERLASS
IX/3408-373/04.14.39
VOM 23. Mai 1958
KIEL, DEN 23. Mai 1958
Der Minister
für Arbeit, Soziales und Vertriebene
des Landes Schleswig-Holstein
I. A. Muckelberg

Dieser Durchführungsplan hat in der Zeit
vom 11. Juni 1958 bis einschließlich 11. Juli 1958
öffentlich ausgelegen.



Der Magistrat.

Wulff
Bürgermeister

Dieser Durchführungsplan ist durch Beschluß des Magistrats
vom 25. Juli 1958 festgestellt, und die Feststellung in ortsüblicher
Weise bekannt gemacht worden.



Der Magistrat
Wulff
Bürgermeister