

## **Anhang zur Dokumentation der Veranstaltung**

### **Realisierungswettbewerb „Neue Störschleife – Wasser in die Stadt!“ – Workshop politische Vertreter\*innen und Vertreter\*innen des Jugendparlaments**

**Dienstag, 7. Juni 2022**

**17.00 bis 19.00 Uhr**

Studio des theater itzehoe

Veranstalterin:

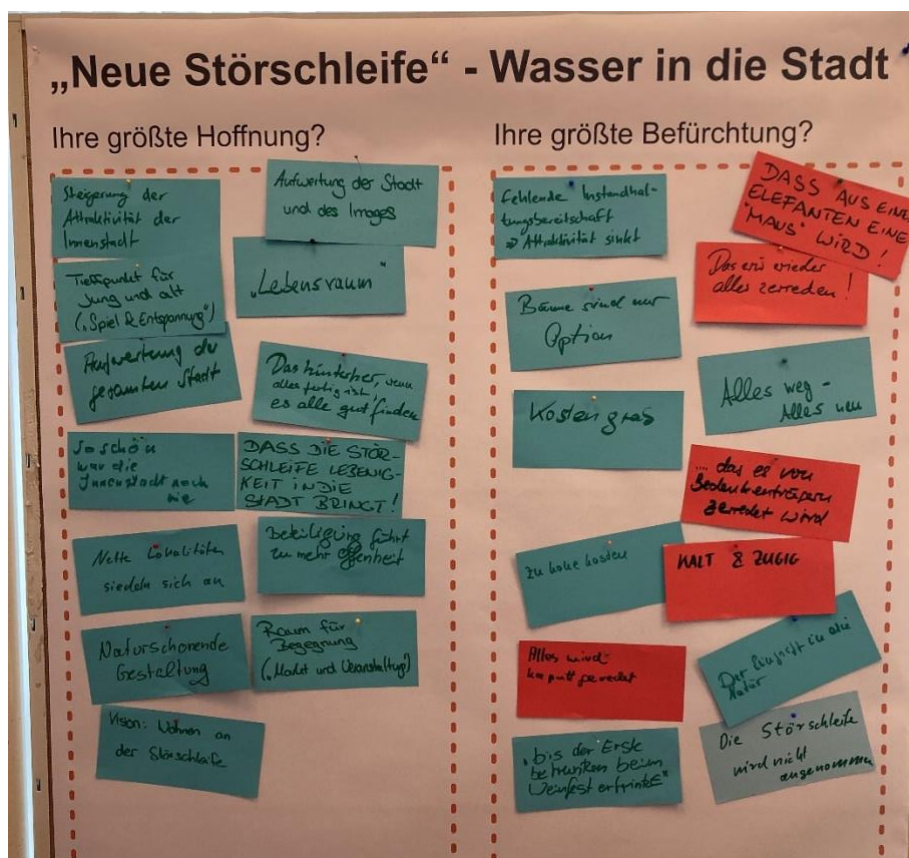
Stadt Itzehoe

Verfahrensmanagement:

D&K drost consult

Beteiligungskonzept und Moderation:

TOLLERORT entwickeln & beteiligen



**„Neue Störschleife“ – Wasser in die Stadt – Eingangsabfrage**

**Ihre größte Hoffnung?**

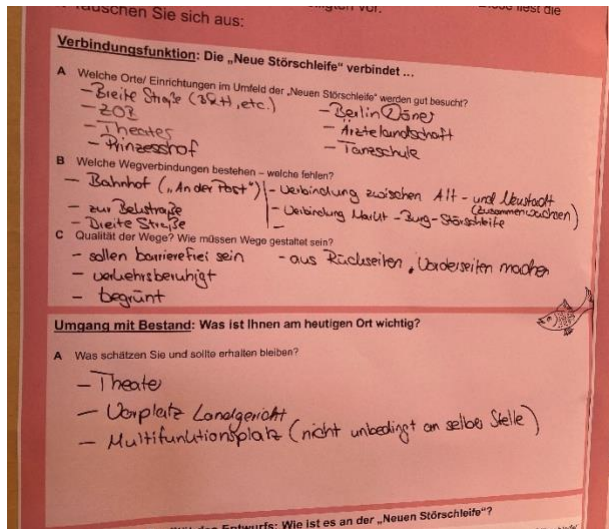
- Steigerung der Attraktivität der Innenstadt
- Treffpunkt für jung und alt („Spiel & Entspannung“)
- Aufwertung der gesamten Stadt
- So schön war die Innenstadt noch nie
- Nette Lokalitäten siedeln sich an
- Naturschonende Gestaltung
- Vision: Wohnen an der Störschleife
- Aufwertung der Stadt und des Images
- „Lebensraum“
- Dass hinterher, wenn alles fertig ist, es alle gut finden
- Dass die Störschleife Lebendigkeit in die Stadt bringt
- Beteiligung führt zu mehr Offenheit
- Raum für Begegnung („Markt und Veranstaltung“)

**Ihre größte Befürchtung?**

- Fehlende Instandhaltungsbereitschaft → Attraktivität sinkt
- Bäume sind nur Option
- Kostengrad
- Zu hohe Kosten
- Alles wird kaputt geredet
- „Bis der Erste betrunken beim Weinfest ertrinkt“
- Dass aus einem Elefanten eine „Maus“ wird!
- Dass wir wieder alles zerreden!
- Alles weg – alles neu
- ... dass es von Bedenkenträgern zerredet wird
- Kalt und zugig
- Der Eingriff in die Natur
- Die Störschleife wird nicht angenommen

## Gruppe Rot

### Arbeitsblatt: Was geben Sie den Planer\*innen mit auf den Weg?



#### Die „Neue Störschleife“ verbindet...

**A** Welche Orte/Einrichtungen im Umfeld der „Neuen Störschleife“ werden gut besucht?

- Breite Straße (B&H etc.)
- ZOB
- Theater
- Prinzesshof
- Berlin Döner
- Ärztelandschaft
- Tanzschule

**B** Welche Wegverbindungen bestehen – welche fehlen?

Bestehende Wegeverbindungen:

- Bahnhof („An der Post“)
- Zur Bekstraße
- Breite Straße

Fehlende Wegeverbindungen:

- Verbindung zwischen Alt- und Neustadt (zusammenwachsen)
- Verbindung Markt-Burg-Störschleife

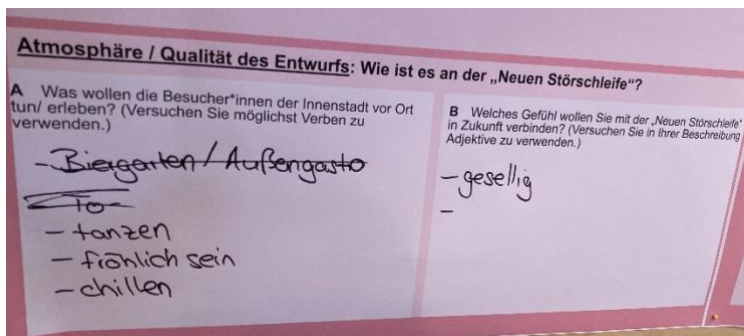
**C** Qualität der Wege? Wie müssen Wege gestaltet sein?

- sollen barrierefrei sein
- verkehrsberuhigt
- begrünt
- aus Rückseiten Vorderseiten machen

#### Was ist Ihnen am heutigen Ort wichtig?

**A** Was schätzen Sie und sollte erhalten bleiben?

- Theater
- Vorplatz Landgericht
- Multifunktionsplatz (nicht unbedingt an selber Stelle)



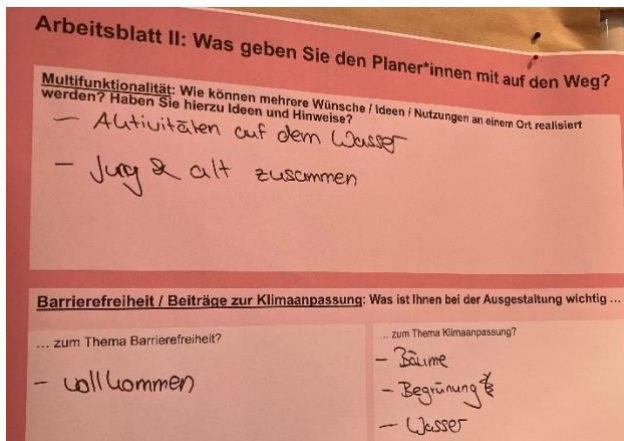
### Wie ist es an der „Neuen Störschleife“?

**A** Was wollen die Besucher\*innen der Innenstadt vor Ort tun/erleben?

- tanzen
- fröhlich sein
- chillen

**B** Welches Gefühl wollen Sie mit der „Neuen Störschleife“ in Zukunft verbinden?

- gesellig



### Wie können mehrere Wünsche/ Ideen/Nutzungen an einem Ort realisiert werden?

- Aktivitäten auf dem Wasser
- Jung und alt zusammen

### Was ist Ihnen bei der Ausgestaltung wichtig?

...zum Thema Barrierefreiheit?

- vollkommen

...zum Thema Klimaanpassung?

- Bäume
- Begrünung
- Wasser

## Gruppe Blau

### Arbeitsblatt: Was geben Sie den Planer\*innen mit auf den Weg?

**Verbindungsfunktion: Die „Neue Störschleife“ verbindet ...**

A Welche Orte/ Einrichtungen im Umfeld der „Neuen Störschleife“ werden gut besucht?

- Theater
- B+H (Einzelhandel + Breite Straße, Oelmühlengang)
- ZOB (Neuplanung!?)
- Wohngebiet (Neustadt/Burg)

B Welche Wegverbindungen bestehen – welche fehlen?

- Zur Post
- Stichwege von der Wallstraße (müssen bleiben)

C Qualität der Wege? Wie müssen Wege gestaltet sein?

- Barrierefrei
- Gut zu Fuß + mit Rad begeh- befahrbar
- Wasser durchlässig
- Hell, einladend, freundlich gestaltet

**Umgang mit Bestand: Was ist Ihnen am heutigen Ort wichtig?**

A Was schätzen Sie und sollte erhalten bleiben?

- Baumbestand möglichst erhalten!
- Grünstreifen an der Wasserbeckenseite
- Spielplatz (Fläche → verbinden mit Wasser)

#### Die „Neue Störschleife“ verbindet...

A Welche Orte/Einrichtungen im Umfeld der „Neuen Störschleife“ werden gut besucht?

- Theater
- B&H (Einzelhandel – Breite Straße, Oelmühlengang)
- ZOB (Neuplanung!?)
- Wohngebiet (Neustadt/Burg)

B Welche Wegverbindungen bestehen – welche fehlen?

Bestehende Wegeverbindungen:

- Zur Post
- Stichwege von der Wallstraße (müssen bleiben)

C Qualität der Wege? Wie müssen Wege gestaltet sein?

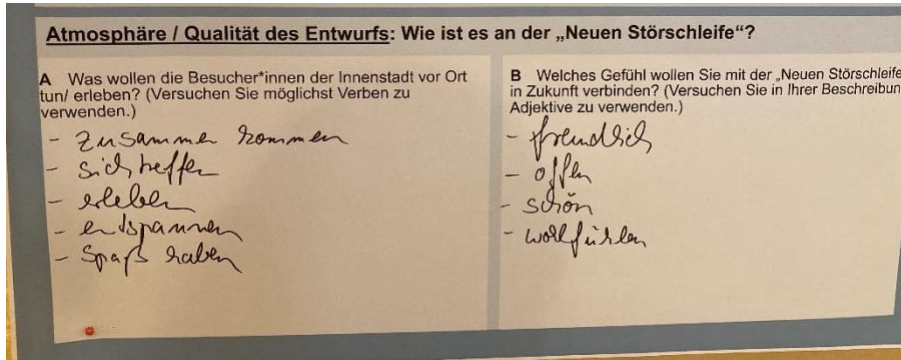
- Barrierefrei
- Gut zu Fuß und mit Rad begeh- und befahrbar
- Wasserdurchlässigkeit
- Hell, einladend, freundlich gestaltet

#### Was ist Ihnen am heutigen Ort wichtig?

A Was schätzen Sie und sollte erhalten bleiben?

- Baumbestand möglichst erhalten!
- Grünstreifen an der Wasserbeckenseite
- Spielplatz (Fläche → verbinden mit Wasser)





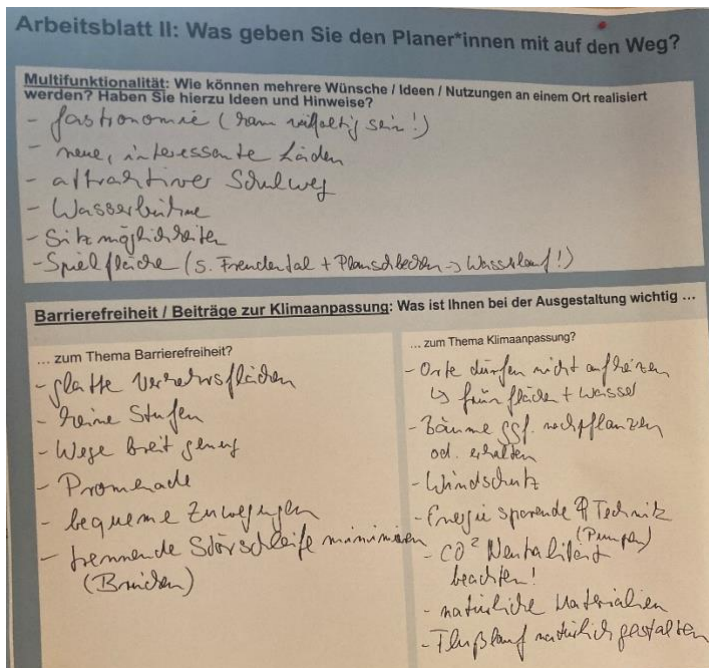
### Wie ist es an der „Neuen Störschleife“?

**A** Was wollen die Besucher\*innen der Innenstadt vor Ort tun/erleben?

- zusammen kommen
- sich treffen
- erleben
- entspannen
- Spaß haben

**B** Welches Gefühl wollen Sie mit der „Neuen Störschleife“ in Zukunft verbinden?

- freundlich
- offen
- schön
- wohlfühlen



### Wie können mehrere Wünsche/ Ideen/Nutzungen an einem Ort realisiert werden?

- Gastronomie (kann vielfältig sein!)
- Neue, interessante Läden
- Attraktiver Schulweg
- Wasserbühne
- Sitzmöglichkeiten
- Spielfläche (s. Grünanlage Freudental + Planschbecken → Wasserlauf!)

### Was ist Ihnen bei der Ausgestaltung wichtig?

...zum Thema Barrierefreiheit?

- Glatte Verkehrsflächen
- Keine Stufen
- Wege breit genug
- Promenade
- Bequeme Zuwegungen
- Trennende Störschleife minimieren (Brücken)

...zum Thema Klimaanpassung?

- Orte dürfen nicht aufheizen → Grünflächen + Wasser
- Bäume ggf. nachpflanzen oder erhalten
- Windschutz
- Energiesparende Technik (Pumpen)
- CO<sup>2</sup> Neutralität beachten!
- Natürliche Materialien
- Flusslauf natürlich gestalten

### Ihre Anliegen für die Bauphase?

- Nicht so viel kaputt machen!
- Information d. Öffentlichkeit über Bauabschnitte
- Beeinträchtigungen für Anwohner\*innen minimieren!

## Gruppe Gelb

### Arbeitsblatt: Was geben Sie den Planer\*innen mit auf den Weg?

**Verbindungsfunktion: Die „Neue Störschleife“ verbindet ...**

**A** Welche Orte/ Einrichtungen im Umfeld der „Neuen Störschleife“ werden gut besucht?  
Theater, breite Straße, Fußgängerzone, Malzmüllerwiesen, Rathaus, Landgericht, B+H

**B** Welche Wegverbindungen bestehen – welche fehlen?  
Wegeverbindung vom ZOB/ Parkhaus in Richtung Malzmüllerwiesen / Rathaus  
Innenstadt/B+H  
Kreishaus/ Kreishaus  
Kaufhaus/ Kaufhaus

**C** Qualität der Wege? Wie müssen Wege gestaltet sein?  
Planer, planer untergrund, Regenversickerung, barrierefrei, ausreichende breite,

---

**Umgang mit Bestand: Was ist Ihnen am heutigen Ort wichtig?**

**A** Was schätzen Sie und sollte erhalten bleiben?  
Optisch grün (Bäume)

Frage an die Planer: Bauen wir das Parkhaus und den ZOB an dieser Stelle?

### Die „Neue Störschleife“ verbindet...

**A** Welche Orte/Einrichtungen im Umfeld der „Neuen Störschleife“ werden gut besucht?

- Theater
- Breite Straße
- Fußgängerzone
- Malzmüllerwiesen
- Rathaus
- Landgericht
- B&H

**B** Welche Wegverbindungen bestehen – welche fehlen?

Bestehende Wegeverbindungen:  
Wegeverbindung vom ZOB/ Parkhaus in Richtung Malzmüllerwiesen /Rathaus; Innenstadt/B+H; Bahnhof/ Kreishaus; Kaufland/ McDonalds

**C** Qualität der Wege? Wie müssen Wege gestaltet sein?

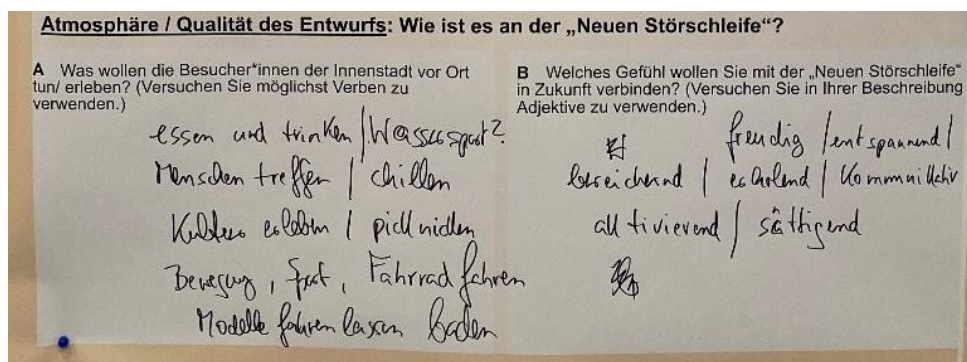
- Planer Untergrund
- Regenversickerung
- Barrierefrei
- Ausreichende Breite

### Was ist Ihnen am heutigen Ort wichtig?

**A** Was schätzen Sie und sollte erhalten bleiben?

- Optisch grün (Bäume)
- Frage an die Planer: Bauen wir das Parkhaus und den ZOB an dieser Stelle?





### Wie ist es an der „Neuen Störschleife“?

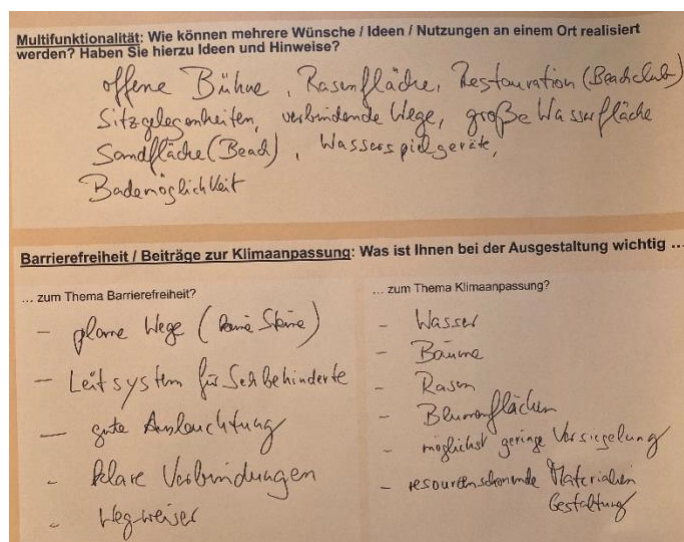
**A** Was wollen die Besucher\*innen der Innenstadt vor Ort tun/erleben?

- essen und trinken
- Menschen treffen
- Kultur erleben
- Wassersport?
- chillen
- picknicken
- Bewegung, Sport, Fahrradfahren
- Modelle fahren lassen
- baden

**B** Welches Gefühl wollen Sie mit der „Neuen Störschleife“ in Zukunft verbinden?

- freudig
- entspannend
- bereichernd
- erholend
- kommunikativ
- aktivierend
- sättigend

### Wie können mehrere Wünsche/Ideen/Nutzungen an einem Ort realisiert werden?



- Offene Bühne
- Rasenfläche
- Restauration (Beachclub)
- Sitzgelegenheiten
- Verbindende Wege
- Große Wasserfläche
- Sandfläche (Beach)
- Wasserspielgeräte
- Bademöglichkeit

### **Was ist Ihnen bei der Ausgestaltung wichtig?**

...zum Thema Barrierefreiheit?

- Plane Wege (keine Steine)
- Leitsystem für Sehbehinderte
- Gute Ausleuchtung
- Klare Verbindungen
- Wegweiser

...zum Thema Klimaanpassung?

- Wasser
- Bäume
- Rasen
- Blumenflächen
- Möglichst geringe Versiegelung
- Ressourcenschonende Materialien/Gestaltung

### **Ihre Anliegen für die Bauphase?**

- Transparenz durch baubegleitende Öffentlichkeitsarbeit
- Zügige Umsetzung
- Keine Einschränkung von Erreichbarkeit

## Gruppe Grün

### Arbeitsblatt: Was geben Sie den Planer\*innen mit auf den Weg?

**Verbindungsfunktion: Die „Neue Störschleife“ verbindet ...**

**A** Welche Orte/ Einrichtungen im Umfeld der „Neuen Störschleife“ werden gut besucht?

ZOB / Verkehrsfläche  
- Post  
- Spielplatz  
- Parkplatz B&H  
- Theater  
- Parkhaus

**B** Welche Wegverbindungen bestehen – welche fehlen?

Theater ↔ Parkhaus  
ZOB ↔ Wochenmarkt / Parkhaus  
ZOB ↔ Prinzeßhof

*fehlt: Radweg vom Theater  
→ Parkhaus  
+ Barrierefreiheit  
Fußübergang / Querung  
Viktoriastr.*

**C** Qualität der Wege? Wie müssen Wege gestaltet sein?

Bei Regen matschig → zum Rathaus  
+ nicht barrierefrei

**Umgang mit Bestand: Was ist Ihnen am heutigen Ort wichtig?**

**A** Was schätzen Sie und sollte erhalten bleiben?

- Bäume (?)  
- Theater  
- Spielplatz

### Die „Neue Störschleife“ verbindet...

**A** Welche Orte/Einrichtungen im Umfeld der „Neuen Störschleife“ werden gut besucht?

- ZOB/Verkehrsfläche
- Post
- Spielplatz
- Parkplatz B&H
- Theater
- Parkhaus

**B** Welche Wegverbindungen bestehen – welche fehlen?

Bestehende Wegeverbindungen:

- Theater – Parkhaus
- ZOB – Wochenmarkt/Parkhaus
- ZOB – Prinzeßhof

Fehlende Wegeverbindungen:

- Radweg vom Theater → Rathaus
- Barrierefreiheit
- Fußübergang/Querung Viktoriastraße

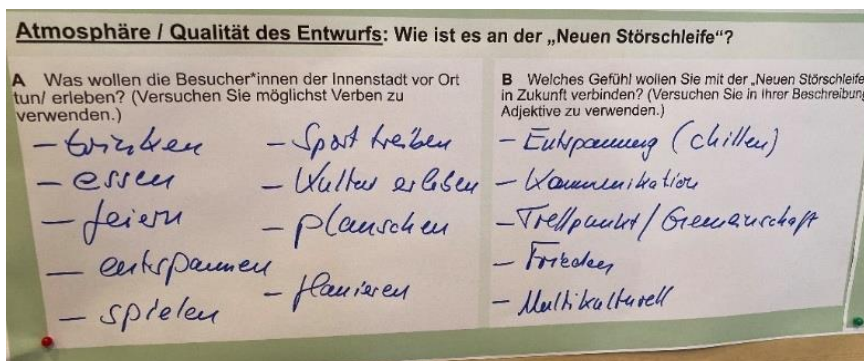
**C** Qualität der Wege? Wie müssen Wege gestaltet sein?

- Bei Regen matschig → (?)gen? Rathaus
- Nicht barrierefrei

### Was ist Ihnen am heutigen Ort wichtig?

**A** Was schätzen Sie und sollte erhalten bleiben?

- Bäume (?)
- Theater
- Spielplatz



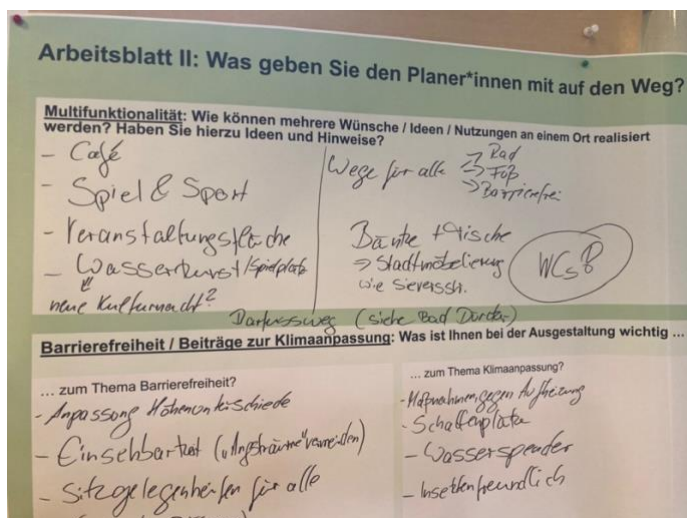
### Wie ist es an der „Neuen Störschleife“?

**A** Was wollen die Besucher\*innen der Innenstadt vor Ort tun/erleben?

- trinken
- essen
- feiern
- entspannen
- spielen
- Sport treiben
- Kultur erleben
- flanieren
- planschen

**B** Welches Gefühl wollen Sie mit der „Neuen Störschleife“ in Zukunft verbinden?

- Entspannung (chillen)
- Kommunikation
- Treffpunkt/Gemeinschaft
- Frieden
- Multikulturell



### Wie können mehrere Wünsche/ Ideen/Nutzungen an einem Ort realisiert werden?

- Café
- Spiel und Sport
- Veranstaltungsfläche
- Wasserkunst
- Neue Kulturnacht?
- Spielplatz
- Wege für alle: Rad, Fuß, barrierefrei
- Bänke und Tische → Stadtmöblierung wie Sieversstraße (WCs!)
- Barfußweg (siehe Bad Dürcker)

### Was ist Ihnen bei der Ausgestaltung wichtig?

...zum Thema Barrierefreiheit?

- Anpassung Höhenunterschiede
- Einsehbarkeit („Angsträume“ vermeiden)
- Sitzgelegenheiten für alle (s. Büsum), gern überdacht
- WC
- Sichere Wege am/im Wasser für alle und Kinder

...zum Thema Klimaanpassung?

- Maßnahmen gegen Aufheizung
- Schattenplätze
- Wasserspender
- Insektenfreundlich

Ihre Anliegen für die Bauphase? Schnell

## **Impressum**

### **Veranstalterin:**

Stadt Itzehoe  
Der Bürgermeister  
Bauamt  
Reichenstraße 23  
25524 Itzehoe

### **Verfahrensmanagement:**

D&K drost consult GmbH  
Luis Lange, André Westendorf  
Kajen 10  
20459 Hamburg

### **Beteiligungskonzept und Moderation:**

TOLLERORT entwickeln & beteiligen  
mone böcker & anette quast gbr  
Beate Hafemann, Sina Rohlwing  
Palmaille 96  
22767 Hamburg  
Telefon: 040 3861 5595  
E-Mail: itzehoe@tollerort-hamburg.de