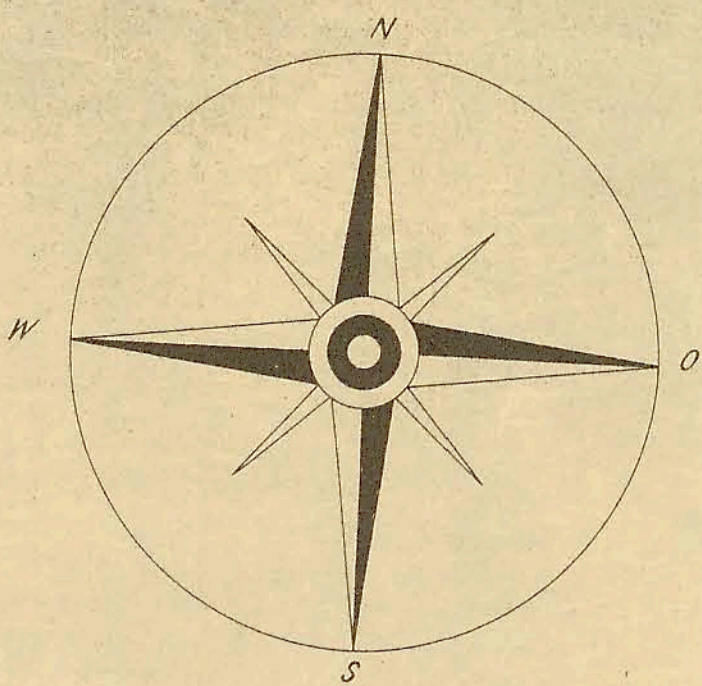


# Gebiet zwischen Suder- und Königsberger Allee, Alte Landstraße und Am Lehmwohld

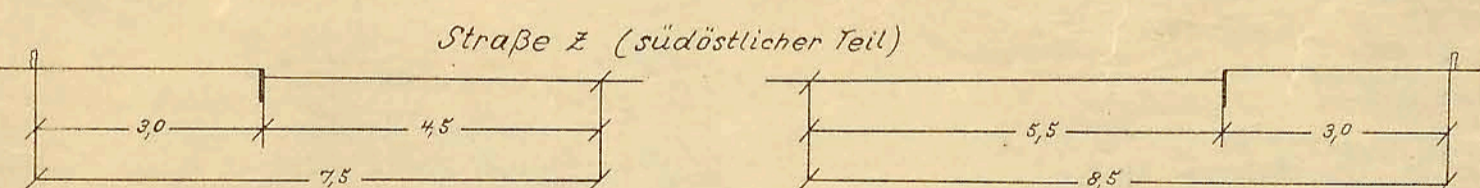
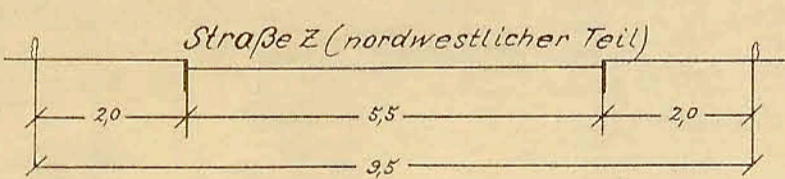
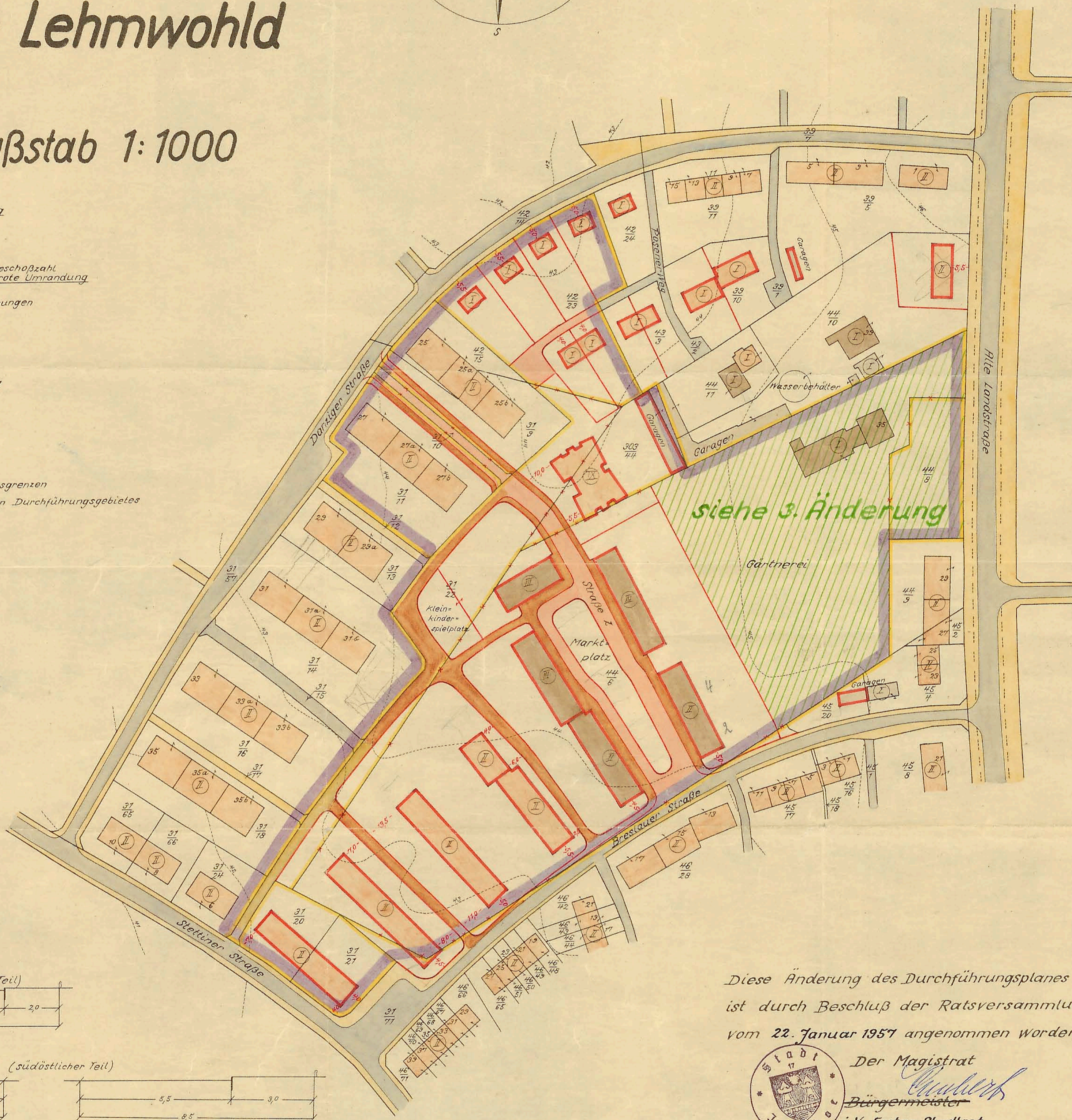
# Stadt Itzehoe Tegelhorn - West



Maßstab 1:1000

**Zeichenerklärung**

- gewerbliche Gebäude
- reine Wohnbauten mit Geschößzahl  
neue Bebauung: dicke rote Umrandung
- Geschäftsbauten mit Wohnungen
- vorhandene Fahrbahn
- neue " "
- vorhandener Bürgersteig
- neuer " "
- Radfahrweg
- Flurstücksgrenzen
- Grundstücksgrenzen
- wegfallende Grundstücksgrenzen
- Grenze des abgeänderten Durchführungsgebietes
- neue Flurstücksgrenzen



Diese Änderung des Durchführungsplanes Nr. 6 ist durch Beschluß der Ratsversammlung vom 22. Januar 1957 angenommen worden.

Der Magistrat  
Bürgermeister  
i.V. Erster Stadtrat

Diese Änderung des Durchführungsplanes Nr. 6 ist durch Beschluß des Magistrats vom 22. Mai 1957 festgestellt, und die Feststellung in ortsüblicher Weise bekannt gemacht worden.

Der Magistrat  
Bürgermeister

Diese Änderung des Durchführungsplanes Nr. 6 hat in der Zeit vom 10. April 1957 bis 11. Mai 1957 öffentlich ausgelegen.

Der Magistrat  
Bürgermeister

Aufgestellt

nach den §§ 10 u. 13 des Aufbaugesetzes vom 21. 5. 1949

Stadtbaumeister Itzehoe, den 29. 12. 1956

Stadtoberbaumeister

Die Festlegungen der neuen städtebaulichen Planung werden als richtig bescheinigt.

Stadtbaumeister Itzehoe, den 29. 12. 1956

Stadtoberbaumeister

Die Darstellung des gegenwärtigen Zustandes wird als richtig bescheinigt.

Katasteramt Itzehoe, den 6. Februar 1957

Regierungsvermessungsrat

**GENEHMIGT**  
GEMÄSS ERLAß  
IX-2/TGB. NR. 1  
VOM 19. 5. 1957  
KIEL, DEN 19. 5. 1957  
Der Minister  
für Arbeit, Soziales und Vertriebene  
des Landes Schleswig-Holstein

Anlage 1

# Erste Änderung des Durchführungsplanes Nr. 6