

Satzung der Stadt Itzehoe über die förmliche Festlegung des Sanierungsgebietes „Innenstadt“

(Diese Satzung stellt ein Arbeitsexemplar – nicht veröffentlicht – dar.

Sie setzt sich zusammen aus

- *der Satzung der Stadt Itzehoe über die förmliche Festlegung des Sanierungsgebietes „Innenstadt“ von der Ratsversammlung beschlossen am 23.02.2017,*
- *der Satzung der Stadt Itzehoe über die teilweise Aufhebung der Satzung über die förmliche Festlegung des Sanierungsgebietes „Innenstadt“ im Bereich Holstein-Center von der Ratsversammlung beschlossen am 22.03.2018 und*
- *der Satzung der Stadt Itzehoe zur Änderung und Teilaufhebung der Satzung über die förmliche Festlegung des Sanierungsgebietes „Innenstadt“ von der Ratsversammlung beschlossen am 13.12.2019*

Die Originalfassungen können in der Stadtplanungsabteilung der Stadt Itzehoe eingesehen werden.)

Aufgrund des §§ 142 Abs. 1 sowie 162 Abs. 1 BauGB in der derzeit geltenden Fassung in Verbindung mit § 4 der Gemeindeordnung für Schleswig-Holstein ebenfalls in der derzeit geltenden Fassung wird nach Beschlussfassung durch die Ratsversammlung der Stadt Itzehoe vom 23.02.2017, 22.03.2018 sowie 13.12.2019 folgende Satzung über die Festlegung des Sanierungsgebietes „Innenstadt“ beschlossen:

§ 1

Festlegung der Grenzen des Sanierungsgebietes „Innenstadt“

Die Stadt Itzehoe legt den in der Kartenanlage dargestellten Bereich „Innenstadt“ einschließlich der Aufhebungs- und Erweiterungsbereiche als Sanierungsgebiet gemäß §§ 142, 162 BauGB förmlich fest. In dem abgegrenzten Gebiet liegen städtebauliche Missstände im Sinne des § 136 BauGB vor. Dieser Bereich soll durch städtebauliche Sanierungsmaßnahmen wesentlich verbessert und umgestaltet werden.

Der beigefügte Lageplan mit der zeichnerischen Abgrenzung des räumlichen Geltungsbereiches ist Bestandteil dieser Satzung.

§ 2

Sanierungsverfahren

Das Sanierungsverfahren bedarf der Anwendung der §§ 152 - 156 a BauGB (besondere sanierungsrechtliche Vorschriften).

§ 3

Genehmigungspflichten

Die Vorschriften des § 144 BauGB über genehmigungspflichtige Vorhaben, Teilungen und Rechtsvorgänge finden Anwendung.

**§ 4
Inkrafttreten**

Diese Satzung wird gemäß § 143 Abs. 1 und 162 Abs. 2 BauGB mit ihrer Bekanntmachung rechtsverbindlich.

Itzehoe, den 01.03.2017

Stadt Itzehoe
Der Bürgermeister

gez.

Dr. Andreas Koeppen

Hinweise:

Die Satzung mitsamt der in § 1 genannten Anlagen (Lageplan und Flurstücklisten) können im Rathaus der Stadt Itzehoe, Reichenstraße 23, Zimmer 337, während der Dienststunden (Mo.-Di. 8:30-12:00 Uhr und 14:00-16:00 Uhr, Do. 8:30-12:00 Uhr und 14:00-18:00 Uhr sowie Fr. 8:30-12:00 Uhr) eingesehen werden.

Mit dieser Bekanntmachung tritt die Änderung der Sanierungssatzung gemäß §§ 143 Abs. 1 und 162 Abs. 2 des Baugesetzbuches (BauGB) in der derzeit geltenden Fassung in Verbindung mit § 4 der Gemeindeordnung für Schleswig-Holstein ebenfalls in der derzeit geltenden Fassung in Kraft.

Auf die besonderen sanierungsrechtlichen Vorschriften der §§ 152 bis 156a BauGB, die insbesondere Bestimmungen über die Bemessung von Ausgleichs- und Entschädigungsleistungen enthalten, wird gemäß § 143 Abs. 1 BauGB hingewiesen.

Hinsichtlich der Voraussetzungen für die Geltendmachung der Verletzung von Vorschriften sowie deren Rechtsfolgen wird darauf hingewiesen, dass für Sanierungssatzungen nach dem BauGB die Planerhaltungsvorschriften der §§ 214 und 215 BauGB über die Aufstellung des Flächennutzungsplans und der Satzungen gelten.

Danach werden unbeachtlich

1. eine nach § 214 Abs. 1 Satz 1 Nr. 1-3 BauGB beachtliche Verletzung der dort bezeichneten Verfahrens- und Formvorschriften,
2. eine unter Berücksichtigung des § 214 Abs. 2 BauGB beachtliche Verletzung der Vorschriften über das Verhältnis des Bebauungsplans und des Flächennutzungsplans und
3. nach § 214 Abs. 3 Satz 2 BauGB beachtliche Mängel des Abwägungsvorganges,

wenn sie nicht innerhalb von einem Jahr seit dieser Bekanntmachung schriftlich gegenüber der Stadt Itzehoe unter Darlegung des die Verletzung begründenden Sachverhaltes geltend gemacht worden sind.

Anlage 1: *Umgrenzung des Sanierungsgebietes „Innenstadt“ einschließlich Aufhebungs- und Erweiterungsbereiche*

Anlage 2: *Liste der im Sanierungsgebiet befindlichen Flurstücke einschließlich Aufhebungs- und Erweiterungsbereiche*

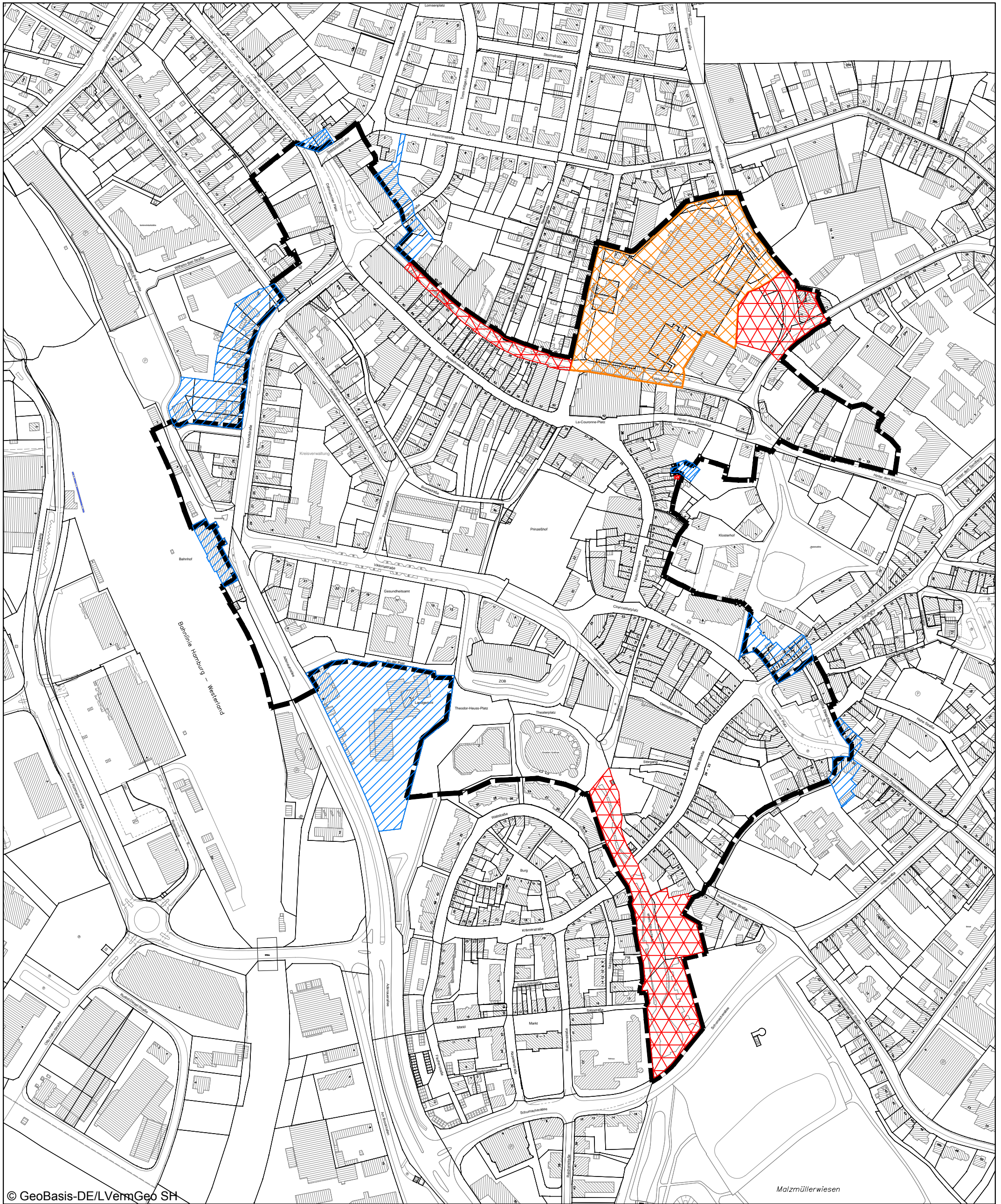
Hinweise zur Bekanntmachung

Der Hinweis auf die Bekanntmachung Nr. 09/2017 wurde am 10.03.2017 in der Norddeutschen Rundschau veröffentlicht. Die Bekanntmachung erfolgte am 13.03.2017 unter www.itzehoe.de.

Der Hinweis auf die Bekanntmachung Nr. 06/2018 wurde am 26.03.2018 in der Norddeutschen Rundschau veröffentlicht. Die Bekanntmachung erfolgte am 26.03.2018 unter www.itzehoe.de.





Die Bekanntmachung Nr. 12/2020 erfolgte am 13.03.2020 in der Stadtzeitung und kann unter www.itzehoe.de eingesehen werden.

Eine Korrektur wurde mit der Bekanntmachung Nr. 19/2020 am 15.05.2020 in der Stadtzeitung veröffentlicht und kann ebenfalls unter www.itzehoe.de eingesehen werden.



© GeoBasis-DE/LVermGeo SH

LEGENDE

-  Ursprüngliche Grenze Sanierungsgebiet "Innenstadt"
Bekanntmachung vom 13.03.2017
-  Teilaufhebung der Satzung für das
Sanierungsgebiet "Innenstadt" im Bereich Holstein-Center
Bekanntmachung vom 26.03.2018
-  Aufhebungsbereiche Sanierungsgebiet
"Innenstadt"
-  Erweiterungsbereiche Sanierungsgebiet
"Innenstadt"

Stadt Itzehoe



Anlage 1

**Satzung der Stadt Itzehoe zur Änderung und Teilaufhebung der Satzung
über die förmliche Festlegung des Sanierungsgebietes "Innenstadt"**

Aufhebungs- und Erweiterungsbereiche Sanierungsgebiet "Innenstadt"

01.10.2019

ohne Maßstab

Anlage 2: Liste der Flurstücke im Sanierungsgebiet

Aufhebungsbereich Erweiterungsbereich

Gemarkung	Flur	Flurstück	Lagebezeichnung	Fläche		Beschluss vom
Itzehoe	7	29 / 10	Kreuzgang	219	m ²	22.03.2018
Itzehoe	7	29 / 11	Holstein-Center	4960	m ²	22.03.2018
Itzehoe	7	67 / 8 tlw.	Brunnenstraße	986	m ²	22.03.2018
Itzehoe	7	68 / 4 tlw.	Kreuzgang	426	m ²	22.03.2018
Itzehoe	7	266 / 68	Kreuzgang	2	m ²	22.03.2018
Itzehoe	8	1 / 6	Prinzeßhof	1	m ²	23.02.2017
Itzehoe	8	1 / 7	Prinzeßhof	10	m ²	23.02.2017
Itzehoe	8	1 / 8	Viktoriastraße	46	m ²	23.02.2017
Itzehoe	8	1 / 9	Brookstraße	72	m ²	23.02.2017
Itzehoe	8	1 / 10	Prinzeßhof	92	m ²	23.02.2017
Itzehoe	8	1 / 11	Brookstraße	15	m ²	23.02.2017
Itzehoe	8	1 / 12	Viktoriastraße	14	m ²	23.02.2017
Itzehoe	8	1 / 13	Prinzeßhof	8255	m ²	23.02.2017
Itzehoe	8	2 / 4	Viktoriastraße 13	701	m ²	23.02.2017
Itzehoe	8	2 / 5	Theodor-Heuss-Platz 4	964	m ²	23.02.2017
Itzehoe	8	8 / 34 tlw.	Adenauerallee	3269	m ²	23.02.2017
Itzehoe	8	16 / 1	Adenauerallee 5	1723	m ²	23.02.2017
Itzehoe	8	16 / 12	An der Post	1851	m ²	23.02.2017
Itzehoe	8	16 / 13	Adenauerallee 7-9, Theodor-Heuss-Platz 3	13832	m ²	13.12.2019
Itzehoe	8	17 / 4	Viktoriastraße 8b	299	m ²	23.02.2017
Itzehoe	8	17 / 23	Viktoriastraße 17	3494	m ²	23.02.2017
Itzehoe	8	17 / 34	Viktoriastraße 15	1543	m ²	23.02.2017
Itzehoe	8	17 / 35	Viktoriastraße 19	1057	m ²	23.02.2017
Itzehoe	8	17 / 38	Viktoriastraße	5399	m ²	23.02.2017
Itzehoe	8	17 / 42	Viktoriastraße 8	2435	m ²	23.02.2017
Itzehoe	8	17 / 43	Viktoriastraße	352	m ²	23.02.2017
Itzehoe	8	17 / 45	Poststraße	2161	m ²	23.02.2017
Itzehoe	8	19 / 12	Bahnhofstraße 19	691	m ²	23.02.2017
Itzehoe	8	19 / 14	Bahnhofstraße 15	729	m ²	23.02.2017
Itzehoe	8	19 / 20	Bahnhofstraße 13	700	m ²	23.02.2017
Itzehoe	8	19 / 22	Bahnhofstraße 7	311	m ²	23.02.2017
Itzehoe	8	19 / 24	Bahnhofstraße 9	570	m ²	23.02.2017
Itzehoe	8	19 / 31	Viktoriastraße 12	445	m ²	23.02.2017
Itzehoe	8	19 / 33	Karlstraße 2	268	m ²	23.02.2017
Itzehoe	8	19 / 34	Karlstraße	1988	m ²	23.02.2017
Itzehoe	8	19 / 35	Poststraße	1441	m ²	23.02.2017

ltzehoe	8	19 / 36	Bahnhofstraße 17	531	m ²	23.02.2017
ltzehoe	8	19 / 40	Bahnhofstraße 11	613	m ²	23.02.2017
ltzehoe	8	19 / 42	Viktoriastraße 14	347	m ²	23.02.2017
ltzehoe	8	19 / 44	Karlstraße 13	1783	m ²	23.02.2017
ltzehoe	8	20 / 5	Bahnhofstraße 21	563	m ²	23.02.2017
ltzehoe	8	20 / 7	Bahnhofstraße 23	476	m ²	23.02.2017
ltzehoe	8	20 / 11	Bahnhofstraße 25	487	m ²	23.02.2017
ltzehoe	8	20 / 13	Bahnhofstraße 27	370	m ²	23.02.2017
ltzehoe	8	20 / 25	Viktoriastraße 21	890	m ²	23.02.2017
ltzehoe	8	20 / 27	Viktoriastraße 23	880	m ²	23.02.2017
ltzehoe	8	20 / 29	Viktoriastraße 25	1081	m ²	23.02.2017
ltzehoe	8	20 / 31	Viktoriastraße 27	1080	m ²	23.02.2017
ltzehoe	8	20 / 33	Viktoriastraße 27a	369	m ²	23.02.2017
ltzehoe	8	20 / 40	Bahnhofstraße	148	m ²	23.02.2017
ltzehoe	8	20 / 44	Adenauerallee	106	m ²	23.02.2017
ltzehoe	8	20 / 45	Adenauerallee 3	591	m ²	23.02.2017
ltzehoe	8	20 / 46	Adenauerallee	6	m ²	23.02.2017
ltzehoe	8	20 / 47	Viktoriastraße 29	396	m ²	23.02.2017
ltzehoe	8	20 / 48	Poststraße 18	520	m ²	23.02.2017
ltzehoe	8	20 / 49	Viktoriastraße 18	6372	m ²	23.02.2017
ltzehoe	8	22 / 3	Bahnhofstraße 28	279	m ²	23.02.2017
ltzehoe	8	22 / 5	Bahnhofstraße 30	1133	m ²	23.02.2017
ltzehoe	8	22 / 42	Bahnhofstraße 30a	272	m ²	23.02.2017
ltzehoe	8	22 / 46	Draisine 4	1067	m ²	23.02.2017
ltzehoe	8	22 / 50	Adenauerallee 2	266	m ²	23.02.2017
ltzehoe	8	22 / 70	Adenauerallee	38	m ²	23.02.2017
ltzehoe	8	22 / 75	Draisine	1815	m ²	23.02.2017
ltzehoe	8	22 / 81	Adenauerallee	20	m ²	23.02.2017
ltzehoe	8	22 / 82	Adenauerallee	1319	m ²	23.02.2017
ltzehoe	8	23 / 10	Bahnhofstraße 12	578	m ²	13.12.2019
ltzehoe	8	23 / 12	Bahnhofstraße 14	491	m ²	13.12.2019
ltzehoe	8	23 / 18	Bahnhofstraße	750	m ²	23.02.2017
ltzehoe	8	23 / 23	Bahnhofstraße 10	579	m ²	13.12.2019
ltzehoe	8	23 / 29	Bahnhofstraße 16	603	m ²	13.12.2019
ltzehoe	8	23 / 37	Bahnhofstraße 18	924	m ²	13.12.2019
ltzehoe	8	23 / 38	Bahnhofstraße 30	260	m ²	23.02.2017
ltzehoe	8	23 / 44	Draisine	545	m ²	23.02.2017
ltzehoe	8	23 / 45	Helenenstraße 1a	779	m ²	13.12.2019
ltzehoe	8	23 / 46	Wilhelm-Biel-Straße	53	m ²	13.12.2019
ltzehoe	8	23 / 47	Bahnhofstraße 20	710	m ²	13.12.2019
ltzehoe	8	48 / 2	Bahnhofstraße	300	m ²	23.02.2017
ltzehoe	8	48 / 3	Bahnhofstraße	77	m ²	23.02.2017
ltzehoe	8	48 / 4	Bahnhofstraße	77	m ²	23.02.2017

ltzehoe	8	381 / 20	Adenauerallee	626	m ²	23.02.2017
ltzehoe	8	399 / 19	Karlstraße 4	212	m ²	23.02.2017
ltzehoe	8	404 / 19	Karlstraße 8	262	m ²	23.02.2017
ltzehoe	8	405 / 19	Karlstraße 6	283	m ²	23.02.2017
ltzehoe	8	408 / 19	Karlstraße 9	357	m ²	23.02.2017
ltzehoe	8	419 / 19	Karlstraße 7	418	m ²	23.02.2017
ltzehoe	8	420 / 19	Karlstraße 5	451	m ²	23.02.2017
ltzehoe	8	421 / 19	Karlstraße 3	414	m ²	23.02.2017
ltzehoe	8	434 / 19	Karlstraße 8a	348	m ²	23.02.2017
ltzehoe	8	436 / 19	Poststraße 16	487	m ²	23.02.2017
ltzehoe	8	437 / 19	Karlstraße 1	471	m ²	23.02.2017
ltzehoe	8	438 / 19	Poststraße 14	273	m ²	23.02.2017
ltzehoe	8	1004 / 0	Poststraße	27	m ²	23.02.2017
ltzehoe	8	1005 / 0	Viktoriastraße 10	2116	m ²	23.02.2017
ltzehoe	8	1013	Bahnhofstraße 22	348	m ²	13.12.2019
ltzehoe	8	1014	Draisine	245	m ²	13.12.2019
ltzehoe	8	1019 / 0	Brookstraße	102	m ²	23.02.2017
ltzehoe	8	1020 / 0	Bahnhofstraße 3	2335	m ²	23.02.2017
ltzehoe	8	1021 / 0	Brookstraße	47	m ²	23.02.2017
ltzehoe	8	1022 / 0	Karlstraße 10	647	m ²	23.02.2017
ltzehoe	8	1023 / 0	Bahnhofstraße 1	17	m ²	23.02.2017
ltzehoe	8	1024 tlw.	Bahnhofstraße	76	m ²	13.12.2019
ltzehoe	8	1024 / 0	Bahnhofstraße	5031	m ²	23.02.2017
ltzehoe	8	1027 tlw.	Bahnhofstraße 32	1305	m ²	13.12.2019
ltzehoe	14	11 / 2	Steinbrückstraße 1	238	m ²	13.12.2019
ltzehoe	14	13 / 1	Dithmarscher Platz 8	733	m ²	23.02.2017
ltzehoe	14	13 / 17 tlw.	Dithmarscher Platz	4652	m ²	23.02.2017
			Dithmarscher Platz, Lindenstraße	178	m ²	13.12.2019
ltzehoe	14	17 / 4 tlw.	Timm-Kröger-Straße	351	m ²	23.02.2017
				199	m ²	13.12.2019
ltzehoe	14	17 / 5 tlw.	Dithmarscher Platz 2-6	1097	m ²	23.02.2017
			Dithmarscher Platz 4, Timm-Kröger-Straße 1	898	m ²	13.12.2019
ltzehoe	14	195 / 17	Timm-Kröger-Straße 4	280	m ²	13.12.2019
ltzehoe	14	205 / 19	Timm-Kröger-Straße 2	248	m ²	23.02.2017
ltzehoe	14	206 / 19	Feldschmiedekamp 42	612	m ²	13.12.2019
ltzehoe	14	208 / 34 tlw.	Steinbrückstraße	606	m ²	23.02.2017
ltzehoe	15	1 / 1	Feldschmiede 98	1545	m ²	23.02.2017
ltzehoe	15	5 / 1	Feldschmiede 90	358	m ²	23.02.2017
ltzehoe	15	6 / 1	Feldschmiedekamp 61	146	m ²	23.02.2017
ltzehoe	15	7 / 0	Feldschmiedekamp 59	86	m ²	23.02.2017
ltzehoe	15	8 / 1	Feldschmiedekamp 57	271	m ²	23.02.2017
ltzehoe	15	9 / 1	Feldschmiedekamp 55	401	m ²	23.02.2017
ltzehoe	15	9 / 2	Feldschmiede	1	m ²	23.02.2017

ltzehoe	15	9 / 3	Feldschmiede	1	m ²	23.02.2017
ltzehoe	15	10 / 3	Feldschmiedekamp	40	m ²	23.02.2017
ltzehoe	15	10 / 6	Feldschmiede	1	m ²	23.02.2017
ltzehoe	15	10 / 7	Feldschmiede	2	m ²	23.02.2017
ltzehoe	15	10 / 8	Feldschmiede 82	214	m ²	23.02.2017
ltzehoe	15	11 / 1	Feldschmiede 80	261	m ²	23.02.2017
ltzehoe	15	14 / 1	Feldschmiedekamp 47	149	m ²	23.02.2017
ltzehoe	15	15 / 3	Feldschmiede 74	239	m ²	23.02.2017
ltzehoe	15	16 / 0	Feldschmiedekamp 43	137	m ²	23.02.2017
ltzehoe	15	23 / 1	Feldschmiedekamp 33	130	m ²	23.02.2017
ltzehoe	15	23 / 2	Feldschmiede 60	117	m ²	23.02.2017
ltzehoe	15	24 / 1	Feldschmiedekamp 31	103	m ²	23.02.2017
ltzehoe	15	24 / 2	Feldschmiede 58	184	m ²	23.02.2017
ltzehoe	15	25 / 4	Feldschmiedekamp 29a	93	m ²	23.02.2017
ltzehoe	15	25 / 5	Feldschmiede 56	187	m ²	23.02.2017
ltzehoe	15	26 / 1	Feldschmiedekamp 29	81	m ²	23.02.2017
ltzehoe	15	28 / 1	Feldschmiede 54	454	m ²	23.02.2017
ltzehoe	15	30 / 8	Feldschmiede 52	624	m ²	23.02.2017
ltzehoe	15	31 / 6	Feldschmiede	35	m ²	23.02.2017
ltzehoe	15	31 / 9	Feldschmiede 50	245	m ²	23.02.2017
ltzehoe	15	38 / 0	Gartenstraße 14	271	m ²	22.03.2018
ltzehoe	15	40 / 0	Gartenstraße 10	339	m ²	22.03.2018
ltzehoe	15	41 / 0	Gartenstraße 8	344	m ²	22.03.2018
ltzehoe	15	47 / 5	Feldschmiede	150	m ²	23.02.2017
ltzehoe	15	50 / 39	Brunnenstraße	1975	m ²	13.12.2019
ltzehoe	15	50 / 40	Sandkuhle 3	1379	m ²	23.02.2017
ltzehoe	15	50 / 41	Feldschmiedekamp	102	m ²	22.03.2018
ltzehoe	15	50 / 43	Feldschmiedekamp	108	m ²	22.03.2018
ltzehoe	15	50 / 44	Feldschmiedekamp 2	1539	m ²	23.02.2017
ltzehoe	15	50 / 45	Brunnenstraße	172	m ²	22.03.2018
ltzehoe	15	50 / 46	Holstein-Center	55	m ²	22.03.2018
ltzehoe	15	50 / 47	Holstein-Center	712	m ²	22.03.2018
ltzehoe	15	50 / 51	Feldschmiedekamp 4	704	m ²	22.03.2018
ltzehoe	15	50 / 52	Feldschmiedekamp	3	m ²	23.02.2017
ltzehoe	15	50 / 53	Holstein-Center	9266	m ²	22.03.2018
ltzehoe	15	50 / 54	Holstein-Center	343	m ²	22.03.2018
ltzehoe	15	50 / 55	Holstein-Center	7	m ²	22.03.2018
ltzehoe	15	50 / 56	Brunnenstraße 5	837	m ²	22.03.2018
ltzehoe	15	50 / 57	Brunnenstraße	146	m ²	13.12.2019
ltzehoe	15	50 / 58	Brunnenstraße	949	m ²	22.03.2018
ltzehoe	15	61 / 4	Brunnenstraße	326	m ²	13.12.2019
ltzehoe	15	62 / 3	Brunnenstraße	3	m ²	23.02.2017
ltzehoe	15	63 / 6	Feldschmiedekamp	15	m ²	23.02.2017

ltzehoe	15	63 / 7	Hinter dem Klosterhof 19	653	m ²	23.02.2017
ltzehoe	15	65 / 3	Feldschmiedekamp 1a	296	m ²	23.02.2017
ltzehoe	15	67 / 1	Feldschmiedekamp 5	694	m ²	23.02.2017
ltzehoe	15	70 / 6	Feldschmiedekamp 7	333	m ²	23.02.2017
ltzehoe	15	70 / 7	Hinter dem Klosterhof 5	583	m ²	23.02.2017
ltzehoe	15	71 / 9	Hinter dem Klosterhof	6	m ²	23.02.2017
ltzehoe	15	71 / 10	Hinter dem Klosterhof	103	m ²	23.02.2017
ltzehoe	15	73 / 5	Feldschmiede 42	2674	m ²	23.02.2017
ltzehoe	15	77 / 3	Feldschmiede 38	325	m ²	23.02.2017
ltzehoe	15	83 / 3	Hinter dem Klosterhof 8	2299	m ²	23.02.2017
ltzehoe	15	88 / 0	Feldschmiede 22	127	m ²	23.02.2017
ltzehoe	15	91 / 4	Feldschmiede 13	1389	m ²	23.02.2017
ltzehoe	15	99 / 3	Brookstraße 3	482	m ²	23.02.2017
ltzehoe	15	102 / 2	Brookstraße 1a	117	m ²	23.02.2017
ltzehoe	15	102 / 14	Brookstraße	149	m ²	23.02.2017
ltzehoe	15	102 / 15	Feldschmiede 37	1796	m ²	23.02.2017
ltzehoe	15	104 / 1	Brookstraße	4	m ²	23.02.2017
ltzehoe	15	104 / 2	Feldschmiede 43	33	m ²	23.02.2017
ltzehoe	15	105 / 1	Brookstraße	11	m ²	23.02.2017
ltzehoe	15	105 / 2	Feldschmiede	81	m ²	23.02.2017
ltzehoe	15	106 / 3	Feldschmiede 45	850	m ²	23.02.2017
ltzehoe	15	107 / 1	Feldschmiede 47	285	m ²	23.02.2017
ltzehoe	15	110 / 2	Feldschmiede 53	129	m ²	23.02.2017
ltzehoe	15	111 / 5	Feldschmiede 55	316	m ²	23.02.2017
ltzehoe	15	111 / 6	Brookstraße	222	m ²	23.02.2017
ltzehoe	15	112 / 4	Feldschmiede 57	1008	m ²	23.02.2017
ltzehoe	15	113 / 2	Feldschmiede 59	249	m ²	23.02.2017
ltzehoe	15	113 / 3	Feldschmiede 59	799	m ²	23.02.2017
ltzehoe	15	114 / 1	Poststraße 3	818	m ²	23.02.2017
ltzehoe	15	114 / 2	Feldschmiede 61	559	m ²	23.02.2017
ltzehoe	15	115 / 3	Brookstraße	29	m ²	23.02.2017
ltzehoe	15	115 / 5	Brookstraße 14 + Poststraße 7	860	m ²	23.02.2017
ltzehoe	15	120 / 1	Feldschmiede 69	534	m ²	23.02.2017
ltzehoe	15	121 / 5	Feldschmiede 71	428	m ²	23.02.2017
ltzehoe	15	121 / 6	Feldschmiede 71	486	m ²	23.02.2017
ltzehoe	15	121 / 7	Brookstraße	179	m ²	23.02.2017
ltzehoe	15	122 / 9	Feldschmiede 73	1053	m ²	23.02.2017
ltzehoe	15	123 / 10	Feldschmiede 75	618	m ²	23.02.2017
ltzehoe	15	123 / 11	Brookstraße 32	665	m ²	23.02.2017
ltzehoe	15	124 / 7	Feldschmiede 79	935	m ²	23.02.2017
ltzehoe	15	124 / 12	Brookstraße	29	m ²	23.02.2017
ltzehoe	15	124 / 16	Brookstraße	249	m ²	23.02.2017
ltzehoe	15	124 / 17	Feldschmiede 77	1580	m ²	23.02.2017

ltzehoe	15	125 / 1	Feldschmiede 77a	184	m ²	23.02.2017
ltzehoe	15	127 / 5	Bahnhofstraße 1	254	m ²	23.02.2017
ltzehoe	15	127 / 8	Feldschmiede 83	411	m ²	23.02.2017
ltzehoe	15	127 / 9	Feldschmiede 81	1086	m ²	23.02.2017
ltzehoe	15	128 / 30 tlw.	Feldschmiedekamp	994*	m ²	
				1393	m ²	22.03.2018
				1821	m ²	13.12.2019
ltzehoe	15	130 / 1	Gartenstraße	1130	m ²	22.03.2018
ltzehoe	15	133 / 16	Feldschmiede + Hinter dem Klosterhof	6459	m ²	23.02.2017
ltzehoe	15	135 / 1 tlw.	Brunnenstraße	13*	m ²	
				476	m ²	22.03.2018
				1034	m ²	13.12.2019
ltzehoe	15	155 / 17	Feldschmiede 70 + Feldschmiedekamp 41	165	m ²	23.02.2017
ltzehoe	15	156 / 18	Feldschmiede 68 + Feldschmiedekamp 39	226	m ²	23.02.2017
ltzehoe	15	194 / 108	Feldschmiede 49	476	m ²	23.02.2017
ltzehoe	15	215 / 10	Feldschmiedekamp	55	m ²	23.02.2017
ltzehoe	15	217 / 10	Feldschmiedekamp	11	m ²	23.02.2017
ltzehoe	15	222 / 66	Hinter dem Klosterhof 13	122	m ²	23.02.2017
ltzehoe	15	237 / 118	Poststraße 2	149	m ²	23.02.2017
ltzehoe	15	256 / 117	Poststraße	1281	m ²	23.02.2017
ltzehoe	15	262 / 20	Feldschmiede 64	63	m ²	23.02.2017
ltzehoe	15	264 / 78	Feldschmiede 36-38	196	m ²	23.02.2017
ltzehoe	15	268 / 118	Poststraße 4	225	m ²	23.02.2017
ltzehoe	15	270 / 120	Poststraße 12	223	m ²	23.02.2017
ltzehoe	15	272 / 64	Feldschmiedekamp 1	166	m ²	23.02.2017
ltzehoe	15	276 / 6	Feldschmiede 88	35	m ²	23.02.2017
ltzehoe	15	278 / 6	Feldschmiede 88	195	m ²	23.02.2017
ltzehoe	15	279 / 19	Feldschmiede 66	268	m ²	23.02.2017
ltzehoe	15	280 / 21	Feldschmiede 62	348	m ²	23.02.2017
ltzehoe	15	281 / 85	Feldschmiede 83a	261	m ²	23.02.2017
ltzehoe	15	287 / 118	Poststraße 6	150	m ²	23.02.2017
ltzehoe	15	288 / 118	Poststraße 8	330	m ²	23.02.2017
ltzehoe	15	289 / 118	Poststraße 10	178	m ²	23.02.2017
ltzehoe	15	296 / 78	Hinter dem Klosterhof 2a	170	m ²	23.02.2017
ltzehoe	15	307 / 115	Poststraße 5	319	m ²	23.02.2017
ltzehoe	15	311 / 86	Feldschmiede 26	146	m ²	23.02.2017
ltzehoe	15	316 / 98	Feldschmiede 27	103	m ²	23.02.2017
ltzehoe	15	326 / 103	Feldschmiede 39	90	m ²	23.02.2017
ltzehoe	15	345 / 119	Feldschmiede 67	297	m ²	23.02.2017
ltzehoe	15	349 / 127	Feldschmiede 83b	254	m ²	23.02.2017
ltzehoe	15	351 / 89	Feldschmiede 20	168	m ²	23.02.2017
ltzehoe	15	357 / 47	Bahnhofstraße 1	40	m ²	23.02.2017
ltzehoe	15	358 / 85	Bahnhofstraße 1	75	m ²	23.02.2017

ltzehoe	15	363 / 12	Feldschmiede 78 + Feldschmiedekamp 49	219	m ²	23.02.2017
ltzehoe	15	364 / 13	Feldschmiede	43	m ²	23.02.2017
ltzehoe	15	366 / 87	Feldschmiede 24	179	m ²	23.02.2017
ltzehoe	15	370 / 97	Feldschmiede 25	590	m ²	23.02.2017
ltzehoe	15	408 / 92	Feldschmiede 15	1001	m ²	23.02.2017
ltzehoe	15	409 / 95	Feldschmiede 17-21	285	m ²	23.02.2017
ltzehoe	15	435 / 116	Feldschmiede 63	265	m ²	23.02.2017
ltzehoe	15	436 / 116	Poststraße 1	348	m ²	23.02.2017
ltzehoe	15	437 / 78	Feldschmiede 34a	317	m ²	23.02.2017
ltzehoe	15	446 / 85	Feldschmiede 28	28	m ²	13.12.2019
ltzehoe	15	447 / 85 tlw.	Feldschmiede 28	205*	m ²	
				17	m ²	13.12.2019
ltzehoe	15	452 / 109	Feldschmiede 51	1380	m ²	23.02.2017
ltzehoe	15	461 / 84 tlw.	Feldschmiede 30	170	m ²	23.02.2017
				344	m ²	13.12.2019
ltzehoe	15	466 / 96	Feldschmiede 23	238	m ²	23.02.2017
ltzehoe	15	470 / 22	Feldschmiedekamp 35	160	m ²	23.02.2017
ltzehoe	15	471 / 22	Feldschmiedekamp	30	m ²	23.02.2017
ltzehoe	15	500 / 0	Bahnhofstraße 1	145	m ²	23.02.2017
ltzehoe	15	501 / 0	Bahnhofstraße 1	3	m ²	23.02.2017
ltzehoe	15	502 / 0	Karlstraße 10	6	m ²	23.02.2017
ltzehoe	15	503 / 0	Brookstraße	1953	m ²	23.02.2017
ltzehoe	16	5 / 1	Brunnenstraße 2a	102	m ²	13.12.2019
ltzehoe	16	5 / 2	Brunnenstraße 2	449	m ²	13.12.2019
ltzehoe	17	90 / 27	Hinter dem Klosterhof 31	2371	m ²	23.02.2017
ltzehoe	17	95 / 0	Hinter dem Klosterhof 25	867	m ²	23.02.2017
ltzehoe	17	98 / 2	Sandkuhle 8	331	m ²	23.02.2017
ltzehoe	17	127 / 2 tlw.	Hinter dem Klosterhof	651	m ²	23.02.2017
ltzehoe	17	129 / 9 tlw.	Sandkuhle	735*	m ²	
				659	m ²	13.12.2019
ltzehoe	17	190 / 91	Hinter dem Klosterhof 27	1121	m ²	23.02.2017
ltzehoe	17	300 / 96	Hinter dem Klosterhof	199	m ²	23.02.2017
ltzehoe	17	301 / 96	Sandkuhle 2	301	m ²	23.02.2017
ltzehoe	17	302 / 97	Sandkuhle	1563	m ²	23.02.2017
ltzehoe	17	366 / 94	Hinter dem Klosterhof	5	m ²	23.02.2017
ltzehoe	17	367 / 94	Hinter dem Klosterhof 23	743	m ²	23.02.2017
ltzehoe	18	1 / 2	Hinter dem Klosterhof 10	763	m ²	23.02.2017
ltzehoe	18	31 / 2	Feldschmiede	14	m ²	23.02.2017
ltzehoe	18	31 / 3	Feldschmiede 16	170	m ²	23.02.2017
ltzehoe	18	32 / 2	Feldschmiede	19	m ²	23.02.2017
ltzehoe	18	32 / 3	Feldschmiede 14	161	m ²	23.02.2017
ltzehoe	18	33 / 1	Feldschmiede 12	158	m ²	23.02.2017
ltzehoe	18	35 / 1	Feldschmiede 6	265	m ²	23.02.2017

ltzehoe	18	37 / 0	Feldschmiede 9	91	m ²	23.02.2017
ltzehoe	18	38 / 1	Feldschmiede 7	133	m ²	23.02.2017
ltzehoe	18	38 / 2	Feldschmiede 7	363	m ²	23.02.2017
ltzehoe	18	39 / 1	Feldschmiede 7	2	m ²	23.02.2017
ltzehoe	18	39 / 2	Feldschmiede 5	77	m ²	23.02.2017
ltzehoe	18	40 / 0	Feldschmiede 3	79	m ²	23.02.2017
ltzehoe	18	42 / 1	Kirchenstraße 22	434	m ²	23.02.2017
ltzehoe	18	42 / 2	Kirchenstraße	62	m ²	23.02.2017
ltzehoe	18	42 / 5	Kirchenstraße	104	m ²	23.02.2017
ltzehoe	18	43 / 1	Kirchenstraße 18	706	m ²	23.02.2017
ltzehoe	18	43 / 3	Kirchenstraße	9	m ²	23.02.2017
ltzehoe	18	43 / 5	Feldschmiede 7	170	m ²	23.02.2017
ltzehoe	18	43 / 8	Kirchenstraße	248	m ²	23.02.2017
ltzehoe	18	43 / 9	Feldschmiede 7	1	m ²	23.02.2017
ltzehoe	18	43 / 10	Feldschmiede 7	64	m ²	23.02.2017
ltzehoe	18	44 / 1	Feldschmiede 4	120	m ²	23.02.2017
ltzehoe	18	47 / 5	Feldschmiede 2	206	m ²	23.02.2017
ltzehoe	18	48 / 1	Kirchenstraße 12	163	m ²	23.02.2017
ltzehoe	18	49 / 1	Kirchenstraße 10	458	m ²	23.02.2017
ltzehoe	18	49 / 3	Feldschmiede 6	40	m ²	23.02.2017
ltzehoe	18	51 / 2 tlw.	Kirchenstraße 8	3715	m ²	23.02.2017
				698	m ²	13.12.2019
ltzehoe	18	54 / 1 tlw.	Breite Straße 2	150	m ²	23.02.2017
			Breite Straße 2-4	152	m ²	13.12.2019
ltzehoe	18	55	Sandberg 1	41	m ²	13.12.2019
ltzehoe	18	56	Sandberg 3	40	m ²	13.12.2019
ltzehoe	18	57	Sandberg 5	40	m ²	13.12.2019
ltzehoe	18	59 / 1	Sandberg 7	270	m ²	13.12.2019
ltzehoe	18	60 / 2	Sandberg	40	m ²	13.12.2019
ltzehoe	18	60 / 3	Sandberg	23	m ²	13.12.2019
ltzehoe	18	61 / 1	Sandberg 9	89	m ²	13.12.2019
ltzehoe	18	62 / 1	Sandberg	4	m ²	13.12.2019
ltzehoe	18	62 / 2	Sandberg 11	73	m ²	13.12.2019
ltzehoe	18	128 / 1	Feldschmiede	798	m ²	23.02.2017
ltzehoe	18	129 / 7 tlw.	Sandberg	149	m ²	13.12.2019
ltzehoe	18	148 / 60	Sandberg 13	122	m ²	13.12.2019
ltzehoe	18	185 / 52	Kirchenstraße 2	70	m ²	23.02.2017
ltzehoe	18	186 / 53	Breite Straße 4	261	m ²	23.02.2017
ltzehoe	18	198 / 36	Feldschmiede 11	109	m ²	23.02.2017
ltzehoe	18	212 / 121	Große Paaschburg 3	179	m ²	23.02.2017
ltzehoe	18	242 / 41	Feldschmiede 1	654	m ²	23.02.2017
ltzehoe	18	267 / 33	Feldschmiede 10	191	m ²	23.02.2017
ltzehoe	18	268 / 34	Feldschmiede 8	163	m ²	23.02.2017

ltzehoe	18	271 / 30	Feldschmiede	41	m ²	23.02.2017
ltzehoe	18	275 / 119	Sandberg 12	234	m ²	23.02.2017
ltzehoe	18	306 / 28	Klosterhof	41	m ²	23.02.2017
ltzehoe	18	317 / 30	Feldschmiede 18	420	m ²	23.02.2017
ltzehoe	19	85 / 14 tlw.	Große Paaschburg	63	m ²	13.12.2019
ltzehoe	19	183 / 39	Große Paaschburg	25	m ²	13.12.2019
ltzehoe	19	184 / 40	Große Paaschburg 7	107	m ²	13.12.2019
ltzehoe	19	188 / 38	Große Paaschburg 5a	105	m ²	13.12.2019
ltzehoe	19	195 / 38	Große Paaschburg 5	138	m ²	13.12.2019
ltzehoe	20	212 / 1	Große Paaschburg 22	762	m ²	13.12.2019
ltzehoe	21	1 / 2	Kirchenstraße 20	985	m ²	23.02.2017
ltzehoe	21	4 / 12	Viktoriastraße 7	462	m ²	23.02.2017
ltzehoe	21	4 / 17	Viktoriastraße 5	376	m ²	23.02.2017
ltzehoe	21	4 / 20	ZOB - Parkhaus	2202	m ²	23.02.2017
ltzehoe	21	4 / 27	Viktoriastraße 9-11	1555	m ²	23.02.2017
ltzehoe	21	4 / 29	Theodor-Heuss-Platz 6	329	m ²	23.02.2017
ltzehoe	21	4 / 31	Viktoriastraße 7	196	m ²	23.02.2017
ltzehoe	21	4 / 32	Viktoriastraße 5	130	m ²	23.02.2017
ltzehoe	21	4 / 33	ZOB	4741	m ²	23.02.2017
ltzehoe	21	7 / 11	Viktoriastraße 3	249	m ²	23.02.2017
ltzehoe	21	9 / 7	Kirchenstraße 23 + Viktoriastraße 4	2	m ²	23.02.2017
ltzehoe	21	9 / 10	Kirchenstraße 23a + Viktoriastraße 6	266	m ²	23.02.2017
ltzehoe	21	9 / 11	Kirchenstraße 25	435	m ²	23.02.2017
ltzehoe	21	10 / 3	Kirchenstraße 23 + Viktoriastraße 4	816	m ²	23.02.2017
ltzehoe	21	10 / 6	Bekstraße 15	25	m ²	23.02.2017
ltzehoe	21	10 / 7	Bekstraße 19	3	m ²	23.02.2017
ltzehoe	21	10 / 8	Bekstraße 19	11	m ²	23.02.2017
ltzehoe	21	12 / 4	Bekstraße 15	181	m ²	23.02.2017
ltzehoe	21	12 / 10	Viktoriastraße 1 + 1a	1045	m ²	23.02.2017
ltzehoe	21	12 / 12	Kirchenstraße 23a + Viktoriastraße 6	6	m ²	23.02.2017
ltzehoe	21	12 / 14	Viktoriastraße 2	213	m ²	23.02.2017
ltzehoe	21	12 / 15	Viktoriastraße 2	4	m ²	23.02.2017
ltzehoe	21	12 / 19	Kirchenstraße + Viktoriastraße	6713	m ²	23.02.2017
ltzehoe	21	14 / 2	Bekstraße 15	13	m ²	23.02.2017
ltzehoe	21	14 / 3	Bekstraße 17	72	m ²	23.02.2017
ltzehoe	21	17 / 1	Bekstraße 19	14	m ²	23.02.2017
ltzehoe	21	17 / 2	Kirchenstraße 21	129	m ²	23.02.2017
ltzehoe	21	21 / 4	Bekstraße 18-22 + Kirchenstraße 17	625	m ²	23.02.2017
ltzehoe	21	25 / 1	Bekstraße 16	171	m ²	23.02.2017
ltzehoe	21	26 / 4	Bekstraße 14	242	m ²	23.02.2017
ltzehoe	21	27 / 3	Bekstraße 12	186	m ²	23.02.2017
ltzehoe	21	28 / 3	Bekstraße 10	153	m ²	23.02.2017
ltzehoe	21	31 / 1	Kirchenstraße 15	148	m ²	23.02.2017

ltzehoe	21	32 / 1	Kirchenstraße 13	154	m ²	23.02.2017
ltzehoe	21	33 / 1	Kirchenstraße 11	786	m ²	23.02.2017
ltzehoe	21	35 / 1	Kirchenstraße 7	391	m ²	23.02.2017
ltzehoe	21	36 / 4	Kirchenstraße 5a	74	m ²	23.02.2017
ltzehoe	21	36 / 6	Kirchenstraße 5a	1067	m ²	23.02.2017
ltzehoe	21	37 / 3	Kirchenstraße	69	m ²	23.02.2017
ltzehoe	21	39 / 2	Breite Straße 6	3	m ²	23.02.2017
ltzehoe	21	39 / 3	Breite Straße 6	241	m ²	23.02.2017
ltzehoe	21	40 / 0	Breite Straße 8	71	m ²	23.02.2017
ltzehoe	21	41 / 1	Breite Straße 10	99	m ²	23.02.2017
ltzehoe	21	42 / 1	Breite Straße 12	111	m ²	23.02.2017
ltzehoe	21	43 / 0	Breite Straße 14	112	m ²	23.02.2017
ltzehoe	21	44 / 0	Breite Straße 16	108	m ²	23.02.2017
ltzehoe	21	45 / 0	Breite Straße 18	115	m ²	23.02.2017
ltzehoe	21	46 / 4	Oehlmühlengang 2	40	m ²	23.02.2017
ltzehoe	21	46 / 7	Oehlmühlengang 2a	432	m ²	23.02.2017
ltzehoe	21	46 / 8	Oehlmühlengang 2	281	m ²	23.02.2017
ltzehoe	21	48 / 3	Breite Straße 22-32	3520	m ²	23.02.2017
ltzehoe	21	56 / 7	Breite Straße 22-32	356	m ²	23.02.2017
ltzehoe	21	59 / 1	Breite Straße 36-38	719	m ²	23.02.2017
ltzehoe	21	62 / 4	Breite Straße 40-44	869	m ²	23.02.2017
ltzehoe	21	62 / 5	Störgang	1205	m ²	23.02.2017
ltzehoe	21	64 / 4	Breite Straße 46	66	m ²	23.02.2017
ltzehoe	21	65 / 2	Breite Straße 48	166	m ²	23.02.2017
ltzehoe	21	68 / 1	Breite Straße 54	53	m ²	23.02.2017
ltzehoe	21	68 / 2	Breite Straße	158	m ²	23.02.2017
ltzehoe	21	71 / 1	Breitenburger Straße	99	m ²	23.02.2017
ltzehoe	21	72 / 0	Breite Straße 49	220	m ²	23.02.2017
ltzehoe	21	73 / 1	Breitenburger Straße 6	275	m ²	23.02.2017
ltzehoe	21	73 / 2	Breite Straße 51	602	m ²	23.02.2017
ltzehoe	21	73 / 3	Breitenburger Straße	1	m ²	23.02.2017
ltzehoe	21	75 / 2	Breitenburger Straße 10	334	m ²	23.02.2017
ltzehoe	21	76 / 1	Breitenburger Straße	40	m ²	23.02.2017
ltzehoe	21	77 / 3	Breitenburger Straße	2181	m ²	13.12.2019
ltzehoe	21	85 / 2	Breite Straße 45 + Breitenburger Straße 1-5	1226	m ²	23.02.2017
ltzehoe	21	87 / 6	Breite Straße 41	332	m ²	23.02.2017
ltzehoe	21	87 / 8	Stiftstraße 18	132	m ²	23.02.2017
ltzehoe	21	88 / 6	Breite Straße 39	510	m ²	23.02.2017
ltzehoe	21	88 / 7	Stiftstraße 16	281	m ²	23.02.2017
ltzehoe	21	89 / 1	Breite Straße 37	208	m ²	23.02.2017
ltzehoe	21	89 / 5	Stiftstraße	190	m ²	23.02.2017
ltzehoe	21	91 / 4	Breite Straße 35	134	m ²	23.02.2017
ltzehoe	21	98 / 1	Breite Straße 21	5	m ²	23.02.2017

ltzehoe	21	99 / 1	Breite Straße 19	8	m ²	23.02.2017
ltzehoe	21	99 / 2	Breite Straße	5	m ²	23.02.2017
ltzehoe	21	99 / 4	Breite Straße 21	342	m ²	23.02.2017
ltzehoe	21	100 / 3	Breite Straße 21	8	m ²	23.02.2017
ltzehoe	21	100 / 4	Breite Straße 19	685	m ²	23.02.2017
ltzehoe	21	101 / 12	Stiftstraße 6	965	m ²	23.02.2017
ltzehoe	21	101 / 13	Berliner Platz 6a	594	m ²	23.02.2017
ltzehoe	21	103 / 1	Breite Straße 17	83	m ²	23.02.2017
ltzehoe	21	106 / 1	Breite Straße 13	183	m ²	23.02.2017
ltzehoe	21	106 / 3	Berliner Platz 2a	148	m ²	23.02.2017
ltzehoe	21	110 / 1	Breite Straße 11	933	m ²	23.02.2017
ltzehoe	21	116 / 5	Berliner Platz 1	994	m ²	23.02.2017
ltzehoe	21	125 / 12	Berliner Platz 8	234	m ²	23.02.2017
ltzehoe	21	126 / 2	Stiftstraße 2	251	m ²	23.02.2017
ltzehoe	21	127 / 10 tlw.	Breite Straße, Berliner Platz + Sandberg	7109	m ²	23.02.2017
			Sandberg	372	m ²	13.12.2019
ltzehoe	21	127 / 11	Große Paaschburg	29	m ²	23.02.2017
ltzehoe	21	128 / 17	Berliner Platz 8	63	m ²	23.02.2017
ltzehoe	21	128 / 18 tlw.	Stiftstraße	212	m ²	13.12.2019
ltzehoe	21	129 / 1 tlw.	Breitenburger Straße	567	m ²	23.02.2017
ltzehoe	21	132 / 2	Oehlmühlengang	795	m ²	23.02.2017
ltzehoe	21	134 / 1	Bekstraße 15	5	m ²	23.02.2017
ltzehoe	21	134 / 5	Störgang	535	m ²	23.02.2017
ltzehoe	21	134 / 6	Bekstraße	1073	m ²	23.02.2017
ltzehoe	21	170 / 69	Breite Straße 47	111	m ²	23.02.2017
ltzehoe	21	171 / 70	Breitenburger Straße 2	47	m ²	23.02.2017
ltzehoe	21	173 / 86	Breite Straße 43	111	m ²	23.02.2017
ltzehoe	21	244 / 74	Breitenburger Straße 8	129	m ²	23.02.2017
ltzehoe	21	279 / 58	Breite Straße 34	364	m ²	23.02.2017
ltzehoe	21	285 / 20	Kirchenstraße 19	141	m ²	23.02.2017
ltzehoe	21	291 / 15	Bekstraße 19	80	m ²	23.02.2017
ltzehoe	21	293 / 18	Bekstraße 21	59	m ²	23.02.2017
ltzehoe	21	298 / 100	Berliner Platz 6a	304	m ²	23.02.2017
ltzehoe	21	302 / 104	Breite Straße 15	334	m ²	23.02.2017
ltzehoe	21	303 / 104	Berliner Platz 4	206	m ²	23.02.2017
ltzehoe	21	361 / 34	Kirchenstraße 9	283	m ²	23.02.2017
ltzehoe	21	500 / 0	Breite Straße 23-29	2742	m ²	23.02.2017
ltzehoe	21	501 / 0	Breite Straße 23-29	12	m ²	23.02.2017
ltzehoe	21	502 / 0	Breite Straße 33	693	m ²	23.02.2017
ltzehoe	21	505 / 0	Breite Straße 52	1	m ²	23.02.2017
ltzehoe	21	506 / 0	Breite Straße 52	2	m ²	23.02.2017
ltzehoe	21	507 / 0	Breite Straße 50	310	m ²	23.02.2017
ltzehoe	21	508 / 0	Breite Straße 50	6	m ²	23.02.2017

ltzehoe	21	509 / 0	Breite Straße 52	279	m ²	23.02.2017
ltzehoe	22	61 / 19	Theodor-Heuss-Platz 2	3497	m ²	23.02.2017
ltzehoe	22	61 / 122	Theaterplatz 1	4106	m ²	23.02.2017
ltzehoe	22	61 / 129	ehem. Störschleife	14	m ²	23.02.2017
ltzehoe	22	61 / 131	ehem. Störschleife	4	m ²	23.02.2017
ltzehoe	22	61 / 133 tlw.	Theodor-Heuss-Platz	4257	m ²	23.02.2017
ltzehoe	22	61 / 134	Theaterplatz	1789	m ²	23.02.2017
ltzehoe	22	61 / 135	ehem. Störschleife	4143	m ²	13.12.2019
Sude	5	15 / 9	Dithmarscher Platz 9	1438	m ²	23.02.2017
Sude	5	15 / 15	Dithmarscher Platz	562	m ²	23.02.2017
Sude	5	19 / 33	Dithmarscher Platz 5	1754	m ²	23.02.2017
Sude	5	19 / 39	Dithmarscher Platz	29	m ²	23.02.2017
Sude	5	19 / 41	Bahnhofstraße 2-6	1342	m ²	23.02.2017
Sude	5	19 / 44	Dithmarscher Platz 3	739	m ²	23.02.2017
Sude	5	21 / 16	Wilhelm-Biel-Straße 7	885	m ²	13.12.2019
Sude	5	949 / 19 tlw.	Helenenstraße	229	m ²	13.12.2019
Oelixdorf	9	5 / 11 tlw.	Schumacherallee / Marktplatz	4208	m ²	13.12.2019

* Fläche bereits um Aufhebungsbereich reduziert.